

БАШКОРТОСТАН РЕСПУБЛИКАҢЫ  
ӨФӨ КАЛАҢЫ КАЛА ОКРУГЫ  
ХАКИМИӘТЕ



АДМИНИСТРАЦИЯ  
ГОРОДСКОГО ОКРУГА ГОРОД УФА  
РЕСПУБЛИКИ БАШКОРТОСТАН

**ЕР ҺӘМ МӨЛКӘТ  
МӨНӘСЭВӘТТӘРЕ ИДАРАЛЫҒЫ**

Октябрь пр., 56-сы й., 3-се корп., Өфе к., 450054  
тел./факс: (347) 279-04-54, (347) 232-90-82  
<http://uzio-ufa.ru>, e-mail: [mail@uzio-ufa.ru](mailto:mail@uzio-ufa.ru)

**УПРАВЛЕНИЕ ЗЕМЕЛЬНЫХ И  
ИМУЩЕСТВЕННЫХ ОТНОШЕНИЙ**

Октябрь пр., д. 56, корп. 3, г. Уфа, 450054  
тел./факс: (347) 279-04-54, (347) 232-90-82  
<http://uzio-ufa.ru>, e-mail: [mail@uzio-ufa.ru](mailto:mail@uzio-ufa.ru)

**КАРАР  
СЕНТЯБРЬ**

26 \_\_\_\_\_ 20 23 й. № 897

**РЕШЕНИЕ  
СЕНТЯБРЯ**

26 \_\_\_\_\_ 20 23 г.

Об изъятии для муниципальных  
нужд земельных участков, жилых и  
нежилых помещений, нежилых  
строений в Кировском районе  
городского округа город Уфа  
Республики Башкортостан

Рассмотрев обращение Управления по строительству, ремонту дорог и искусственных сооружений Администрации городского округа город Уфа Республики Башкортостан (вх. № 01-52-1300/11 от 11.08.2023г.), принимая во внимание приказ Министерства строительства и архитектуры Республики Башкортостан № 242 от 11.07.2023г. «Об утверждении документации по планировке территории для размещения линейного объекта «Строительство Южного обхода городского округа город Уфа Республики Башкортостан с мостовым переходом через р. Белая в микрорайоне Кузнецовский Затон», выписки из Единого государственного реестра недвижимости об объекте недвижимости №№ КУВИ-001/2023-186917596, КУВИ-001/2023-186918803, КУВИ-001/2023-186919807, КУВИ-001/2023-186921139, КУВИ-001/2023-187030083 от 16.08.2023г., КУВИ-001/2023-187620929, КУВИ-001/2023-187621175, КУВИ-001/2023-187621689, КУВИ-001/2023-187621973, КУВИ-001/2023-187622283, КВИ-001/2023-187648040, КУВИ-001/2023-187624181, КУВИ-001/2023-187625318, КУВИ-001/2023-187697779, КУВИ-001/2023-187699665, КУВИ-001/2023-187700757, КУВИ-001/2023-187701774, КУВИ-001/2023-187702830, КУВИ-001/2023-187703853, КУВИ-001/2023-187704939, КУВИ-001/2023-187708329, КУВИ-001/2023-187708899, КУВИ-001/2023-187711262, КУВИ-001/2023-187710580, КУВИ-001/2023-187711677, КУВИ-001/2023-187722322, КУВИ-001/2023-187725654, КУВИ-001/2023-187743661, КУВИ-001/2023-187744702, КУВИ-001/2023-187747801, КУВИ-001/2023-187752904, КУВИ-001/2023-187780542, КУВИ-001/2023-187781973, КУВИ-

001/2023-187783150, КУВИ-001/2023-187783775, КУВИ-001/2023-187785637, КУВИ-001/2023-187794178, КУВИ-001/2023-187787916, КУВИ-001/2023-187789531, КУВИ-001/2023-187791541, КУВИ-001/2023-187793895, КУВИ-001/2023-187988645, КУВИ-001/2023-187991303, КУВИ-001/2023-187992128, КУВИ-001/2023-187993064, КУВИ-001/2023-1879993953, КУВИ-001/2023-188003132, КУВИ-001/2023-188004111, КУВИ-001/2023-188007656, КУВИ-001/2023-188008441, КУВИ-001/2023-188009269, КУВИ-001/2023-188009895, КУВИ-001/2023-188010970, КУВИ-001/2023-188012140, КУВИ-001/2023-188103198, КУВИ-001/2023-188104807, КУВИ-001/2023-188106860, КУВИ-001/2023-188107928, КУВИ-001/2023-188120002, КУВИ-001/2023-188120644, КУВИ-001/2023-188140402, КУВИ-001/2023-188139532, КУВИ-001/2023-188141421, КУВИ-001/2023-1911421462, КУВИ-001/2023-188142905, КУВИ-001/2023-188146880, КУВИ-001/2023-188150219, КУВИ-001/2023-188151845, КУВИ-001/2023-188152822, КУВИ-001/2023-188153326, КУВИ-001/2023-188154088, КУВИ-001/2023-188155955, КУВИ-001/2023-188158997, КУВИ-001/2023-188160100, КУВИ-001/2023-188161585, КУВИ-001/2023-188162337, КУВИ-001/2023-188163920, КУВИ-001/2023-188164661, КУВИ-001/2023-188165422, КУВИ-001/2023-188166355, КУВИ-001/2023-188167220, КУВИ-001/2023-188167423, КУВИ-001/2023-188168191, КУВИ-001/2023-188169573, КУВИ-001/2023-188170535, КУВИ-001/2023-188172635, КУВИ-001/2023-188173338, КУВИ-001/2023-188173871, КУВИ-001/2023-188177901, КУВИ-001/2023-188178642, КУВИ-001/2023-188180033, КУВИ-001, КУВИ-001/2023-188180865, КУВИ-001/2023-188182034, КУВИ-001/2023-188183515, КУВИ-001/2023-188184275, КУВИ-001/2023-188184827, КУВИ-001/2023-188186751 от 17.08.2023г., КУВИ-001/2023-188176627, КУВИ-001/2023-188823041, КУВИ-001/2023-188823641, КУВИ-001/2023-188824324, КУВИ-001/2023-188824983, КУВИ-001/2023-188825594, КУВИ-001/2023-188826243 от 18.08.2023г., КУВИ-001/2023-188182853 от 19.08.2023г., КУВИ-001/2023-190859658, КУВИ-001/2023-190916279, КУВИ-001/2023-190926587 от 21.08.2023г., КУВИ-001/2023-191453642, КУВИ-001/2023-191514531, КУВИ-001/2023-191532886, КУВИ-001/2023-191538126 от 22.08.2023г., КУВИ-001/2023-192085996 от 23.08.2023г., КУВИ-001/2023-193976994 от 24.08.2023г., КУВИ-001/2023-194772890, КУВИ-001/2023-194824194 от 25.08.2023г., КУВИ-001/2023-197028544 от 29.08.2023г., КУВИ-001/2023-197631960, КУВИ-001/2023-197643156, КУВИ-001/2023-197644866 от 30.08.2023г., КУВИ-001/2023-201853554 от 05.09.2023г., в соответствии с Положением об Управлении земельных и имущественных отношений Администрации городского округа город Уфа Республики Башкортостан, утвержденным Решением Совета городского округа город Уфа Республики Башкортостан от 09.02.2023г. № 23/4, со ст. 56.3, 56.6 Земельного кодекса Российской Федерации, ст. 32 Жилищного кодекса Российской Федерации,

1. Изъять для муниципальных нужд в установленном законом порядке части земельных участков у собственников земельных участков в Кировском

районе городского округа город Уфа Республики Башкортостан, согласно схемам расположения земельного участка на кадастровом плане территории:

1.1. с условным номером 02:55:000000:33528:3У1 площадью 1383 кв.м. в соответствии со схемой № 1;

1.2. с условным номером 02:55:000000:42964:3У1 площадью 3817 кв. м. в соответствии со схемой № 3;

1.3. с условным номером 02:55:011108:418:3У1 площадью 1564 кв.м. в соответствии со схемой № 6 ;

1.4. с условным номером 02:55:050702:1087:3У1 площадью 5975 кв.м. в соответствии со схемой № 8;

1.5. с условным номером 02:55:050702:1088:3У1 площадью 2027 кв.м. в соответствии со схемой № 9;

1.6. с условным номером 02:55:050703:2:3У1 площадью 7589 кв.м. в соответствии со схемой № 10;

1.7. с условным номером 02:55:050704:475:3У1 площадью 3742 кв.м. в соответствии со схемой № 12;

1.8. с условным номером 02:55:050704:802:3У1 площадью 10568 кв.м. в соответствии со схемой № 14;

1.9. с условным номером 02:55:0560704:2360:3У1 площадью 994 кв.м. в соответствии со схемой № 15;

1.10. с условным номером 02:55:050704:2377:3У1 площадью 32 кв.м. в соответствии со схемой № 16;

1.11. с условным номером 02:55:050705:25:3У1 площадью 18113 кв.м. в соответствии со схемой № 17;

1.12. с условным номером 02:55:050705:70:3У1 площадью 1779 кв.м. в соответствии со схемой № 19;

1.13. с условным номером 02:55:050705:578:3У1 площадью 220 кв.м. в соответствии со схемой № 20;

1.14. с условным номером 02:55:050705:587:3У1 площадью 17994 кв.м. в соответствии со схемой № 21;

1.15. с условным номером 02:55:050705:719:3У1 площадью 237 кв.м. в соответствии со схемой № 22;

1.16. с условным номером 02:55:050705:745:3У1 площадью 32 кв.м. в соответствии со схемой № 23.

2. Изъять для муниципальных нужд в установленном законом порядке части земельных участков в Кировском районе городского округа город Уфа Республики Башкортостан, согласно схемам расположения земельного участка на кадастровом плане территории:

2.1. с условным номером 02:55:000000:39775:3У1 площадью 215 кв. м. в соответствии со схемой № 2;

2.2. с условным номером 02:55:011108:11:3У1 площадью 3266 кв. м. в соответствии со схемой № 4;

2.3. с условным номером 02:55:011108:299:3У1 площадью 314 кв.м. в соответствии со схемой № 5;

2.4. с условным номером 02:55:050701:41:ЗУ1 площадью 1783 кв.м. в соответствии со схемой № 7;

2.5. с условным номером 02:55:050703:398:ЗУ1 площадью 844 кв.м. в соответствии со схемой № 11;

2.6. с условным номером 02:55:050704:602:ЗУ1 площадью 1522 кв.м. в соответствии со схемой № 13;

2.7. с условным номером 02:55:050705:36:ЗУ1 площадью 8248 кв.м. в соответствии со схемой № 18;

2.8. с условным номером 02:55:050806:299:ЗУ1 площадью 61 кв.м. в соответствии со схемой № 24.

3. Изъять для муниципальных нужд в установленном законом порядке земельные участки у собственников земельных участков, находящихся по ул. Ажурной з/у 29а, 29; в п. Цветы Башкирии: по ул. Ясной, 25, 23 в п. Южный; в СНТ «Дилара» уч.№ 22, 23; по ул. Корабельной, 9, в мкр. Кузнецовский затон, по ул. Кузнецовский Затон, 1д, 1ж, 3б, 5а, 5б, 5д, 5г, 13а, 18, 21, 21а в Кировском районе городского округа город Уфа Республики Башкортостан (кадастровые номера 02:55:050705:33, 02:55:050705:35, 02:55:050704:2670, 02:55:050704:2841, 02:55:050704:2414, 02:55:050806:1, 02:55:050806:12, 02:55:050806:321, 02:55:050806:90, 02:55:050806:205, 02:55:011107:639, 02:55:011107:2117, 02:55:0110085:75, 02:55:011108:246, 02:55:011108:76, 02:55:011108:227, 02:55:011108:294, 02:55:011108:243, 02:55:011108:244, 02:55:011108:66, 02:55:011108:55, 02:55:011108:235, 02:55:011108:78, 02:55:011108:258, 02:55:050704:2843, 02:55:011108:232, 02:55:050705:541, 02:55:050705:718, 02:55:050705:729, 02:55:050705:739, 02:55:050705:737, 02:55:050705:738, 02:55:050705:730, 02:55:050705:731, 02:55:050705:732, 02:55:050705:733, 02:55:050705:728, 02:55:050705:727, 02:55:050705:726, 02:55:050705:725, 02:55:050705:723, 02:55:050705:724, 02:55:050705:736, 02:55:050705:722, 02:55:050705:721, 02:55:050705:720, 02:55:050705:674, 02:55:050705:699, 02:55:050705:701, 02:55:050705:639, 02:55:050705:704, 02:55:050705:707, 02:55:050705:664, 02:55:050705:666, 02:55:050705:685, 02:55:050705:696, 02:55:050705:703, 02:55:050705:705, 02:55:050705:706, 02:55:050705:665, 02:55:050705:702, 02:55:050705:698, 02:55:050705:697, 02:55:050705:695, 02:55:050705:713, 02:55:050705:714, 02:55:050705:715, 02:55:050705:716, 02:55:050705:717).

4. Изъять для муниципальных нужд в установленном законом порядке земельные участки по ул. Кузнецовский Затон, ул. Корабельной, ул. Рубежной в п. Цветы Башкирии, вдоль автодороги «Уфа-Аэропорт» в Кировском районе городского округа город Уфа Республики Башкортостан (кадастровые номера 02:55:000000:44618, 02:55:050704:1200, 02:55:050704:2664, 02:55:050704:1065, 02:55:050704:2665, 02:55:050702:1091, 02:55:050702:130, 02:55:050703:28, 02:55:050703:24, 02:55:050704:804, 02:55:050704:760, 02:55:011107:3635, 02:55:011108:3, 02:55:000000:44628, 02:55:050806:330, 02:55:050703:284, 02:55:050620:364, 02:55:011107:3618, 02:55:050610:341, 02:55:050620:365, 02:55:000000:44017, 02:55:050703:81, 02:55:050620:223, 02:55:050705:114).

5. Изъять для муниципальных нужд в установленном законом порядке жилые и нежилые помещения у собственников жилых и нежилых помещений в жилых домах №№ 63/2, 63 по ул. Академика Курчатова, №№ 29а, 29 по ул. Ажурной, № 23, 25 по ул. Ясной, № 22, 23 в СНТ «Дилара»; №№ 1ж, 1д, 3б, 3в, 5а, 5б, 5г, 5д, 5 корп. д, 13а, 18, 21, 21а по ул. Кузнецовский Затон; № 2/3 пом. 1 по ул. Цветы Башкирии в Кировском районе городского округа город Уфа Республики Башкортостан (кадастровые номера 02:55:050705:80, 02:55:050705:78, 02:55:050704:2836, 02:55:050806:2, 02:55:050806:30, 02:55:050806:163, 02:55:050806:162, 02:55:050806:457, 02:55:050806:451, 02:55:011107:1407, 02:55:011107:890, 02:55:011108:137, 02:55:011108:91, 02:55:011108:280, 02:55:011108:182, 02:55:011108:272, 02:55:011108:123, 02:55:011108:952, 02:55:011108:151, 02:55:011108:152, 02:55:011108:153, 02:55:000000:34343, 02:55:011108:298, 02:55:011108:148, 02:55:011108:149, 02:55:011108:150, 02:55:011108:720, 02:55:011108:951, 02:55:011108:179, 02:55:011108:292, 02:55:050705:667, 02:55:020701:654).

6. Изъять для муниципальных нужд в установленном законом порядке нежилое строение у собственника нежилого строения по ул. Цветы Башкирии, № 9 по ул. Корабельной, в п. Цветы Башкирии, трассе Самара-Уфа-Челябинск в Кировском районе городского округа город Уфа Республики Башкортостан (кадастровый номер 02:55:020701:515, 02:55:011107:1164, 02:55:050705:79, 02:55:010101:1328).

7. Управлению по строительству, ремонту дорог и искусственных сооружений Администрации городского округа город Уфа Республики Башкортостан произвести снос жилых и нежилых помещений и нежилых строений в установленном законом порядке.

8. Управлению земельных и имущественных отношений Администрации городского округа город Уфа Республики Башкортостан направить копию решения об изъятии правообладателям изымаемой недвижимости.

9. Настоящее решение опубликовать на официальных сайтах Администрации городского округа город Уфа Республики Башкортостан, Управления земельных и имущественных отношений Администрации городского округа город Уфа Республики Башкортостан в информационно - телекоммуникационной сети Интернет.

10. Решение об изъятии действует в течении трех лет со дня его принятия.

11. Контроль за исполнением настоящего решения оставляю за собой.

Начальник Управления  
земельных и имущественных  
отношений Администрации  
городского округа город Уфа  
Республики Башкортостан



И.В. Кириллова

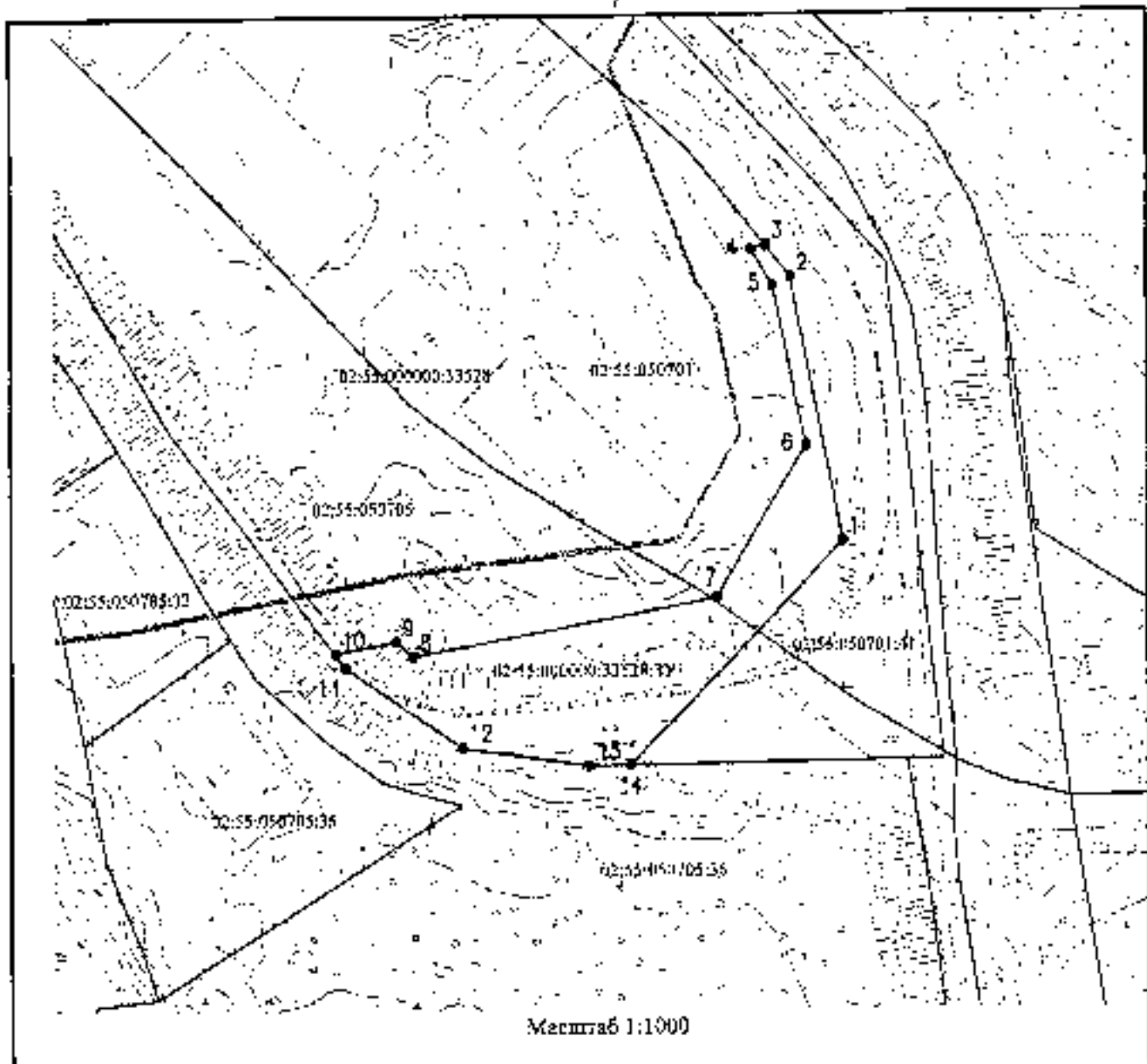
## Схема № 1

к решению управления земельных и  
имущественных отношений Администрации  
городского округа город Уфа  
Республики Башкортостан

№ 194 от «26» 09 2023г.

Схема расположения земельного участка  
на кадастровом плане территории

Условный номер земельного участка: 02:55:000000:33528:3У1		
Площадь земельного участка 1383 кв.м		
Обозначение характерных точек границ	Координаты, м (МСК-02 зона I)	
	X	Y
1	651169,74	1357096,83
2	651211,35	1357088,39
3	651216,36	1357084,30
4	651215,69	1357082,05
5	651210,01	1357085,60
6	651184,73	1357090,85
7	651161,05	1357076,46
8	651151,95	1357028,12
9	651154,37	1357025,40
10	651152,46	1357015,51
11	651150,18	1357017,23
12	651137,51	1357036,02
13	651134,68	1357056,23
14	651134,77	1357062,74
1	651169,74	1357096,83



**Условные обозначения:**

- 2 - характерная точка границы образуемого земельного участка;
- 02:55:050705:07:ТУ - граница и условный номер образуемого земельного участка;
- 02:55:050705:70 - граница и кадастровый номер учтанных земельных участков;
- 02:55:050705 - граница и массивный номер кадастрового квартала.

## Схема № 2

к решению Управления земельных и  
имущественных отношенийАдминистрации городского округа  
город Уфа Республики Башкортостан№ 897 от « 26 » 09 2023г.Схема расположения земельного участка  
на кадастровом плане территории

Условный номер земельного участка: 02:55:000000:39775:3У1		
Площадь земельного участка 235 кв.м		
Обозначение характерных точек границ	Координаты, м (МСК-02 зона 1)	
	X	Y
02:55:000000:39775:3У1(1)		
1	651314,30	1357513,06
2	651306,94	1357516,00
3	651303,95	1357508,51
4	651311,31	1357505,57
1	651314,30	1357513,06
02:55:000000:39775:3У1(2)		
5	652523,59	1357107,04
6	652517,38	1357103,83
7	652514,17	1357110,06
8	652520,37	1357113,27
5	652523,59	1357107,04
02:55:000000:39775:3У1(3)		
9	652471,12	1356915,55
10	652470,34	1356913,71
11	652468,50	1356914,49
12	652469,28	1356910,33
9	652471,12	1356915,55
02:55:000000:39775:3У1(4)		
13	652419,21	1356704,04
14	652412,23	1356704,49
15	652411,78	1356697,49
16	652418,76	1356697,04
13	652419,21	1356704,04
02:55:000000:39775:3У1(5)		
17	652421,94	1356638,90



18	652416,00	1356635,21
19	652419,70	1356629,25
20	652425,63	1356632,94
17	652421,94	1356638,90

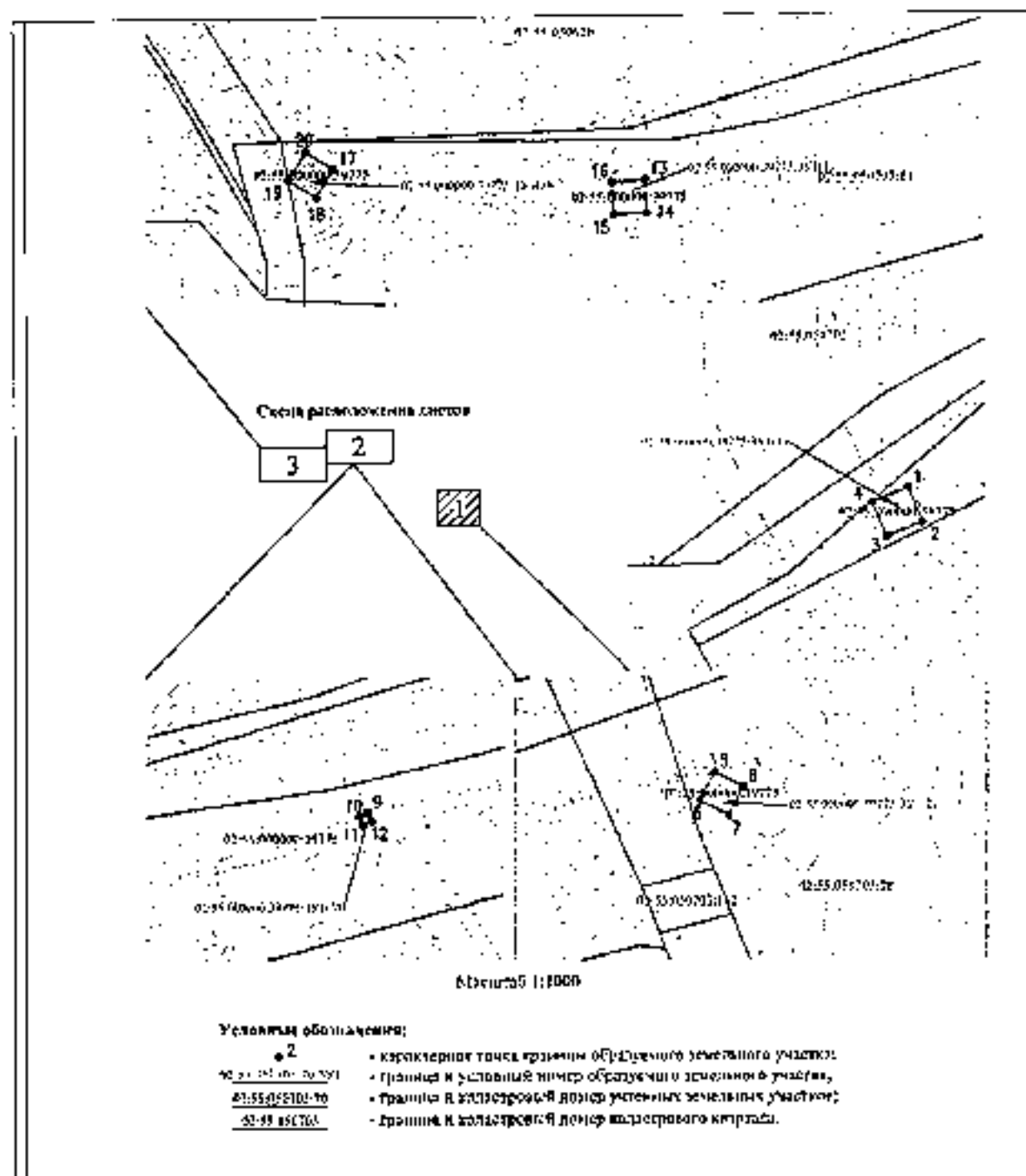


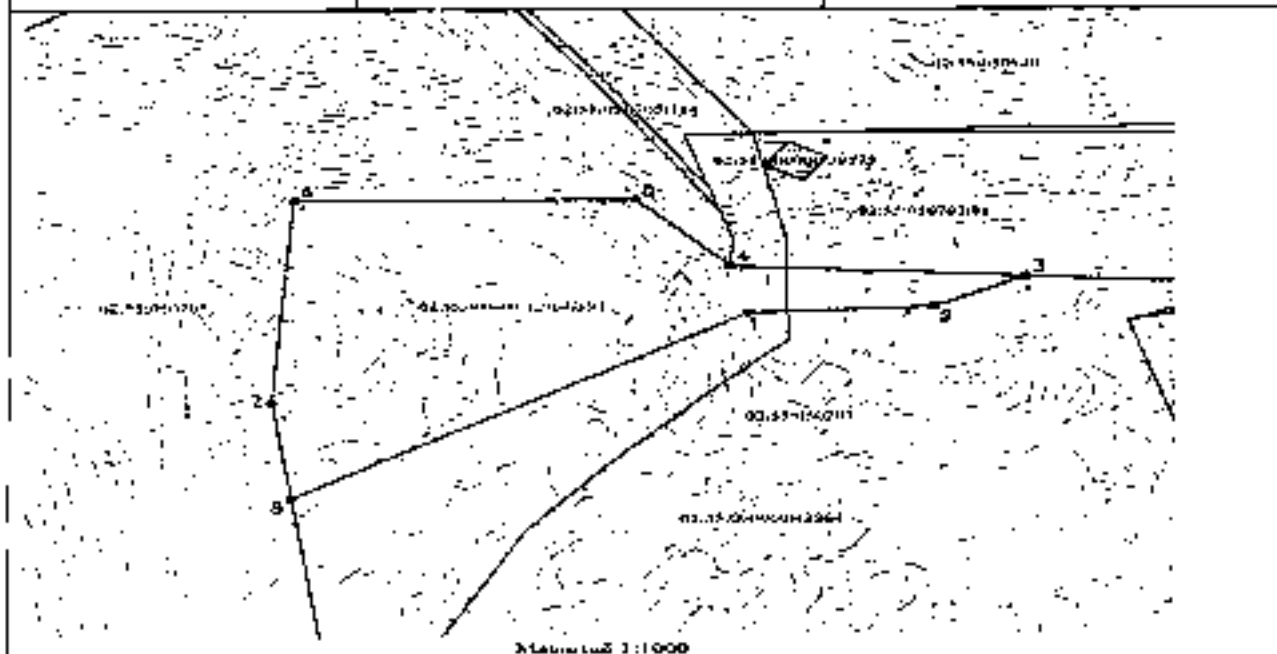
Схема № 3  
к решению Управления земельных и  
имущественных отношений Администрации  
городского округа город Уфа  
Республики Башкортостан  
№ 89У от « 26 » 09 2023г.

Схема расположения земельного участка  
на кадастровом плане территории

Условный номер земельного участка: 02:55:004000:42964:3У1

Площадь земельного участка 3817 кв.м

Обозначение характерных точек границ	Координаты, м (МСК-02 зона 1)	
	X	Y
1	652382,88	1356627,17
2	652384,14	1356655,13
3	652391,78	1356669,07
4	652394,50	1356624,27
5	652411,33	1356610,18
6	652411,11	1356558,71
7	652360,64	1356535,42
8	652336,38	1356538,47
1	652382,88	1356627,17



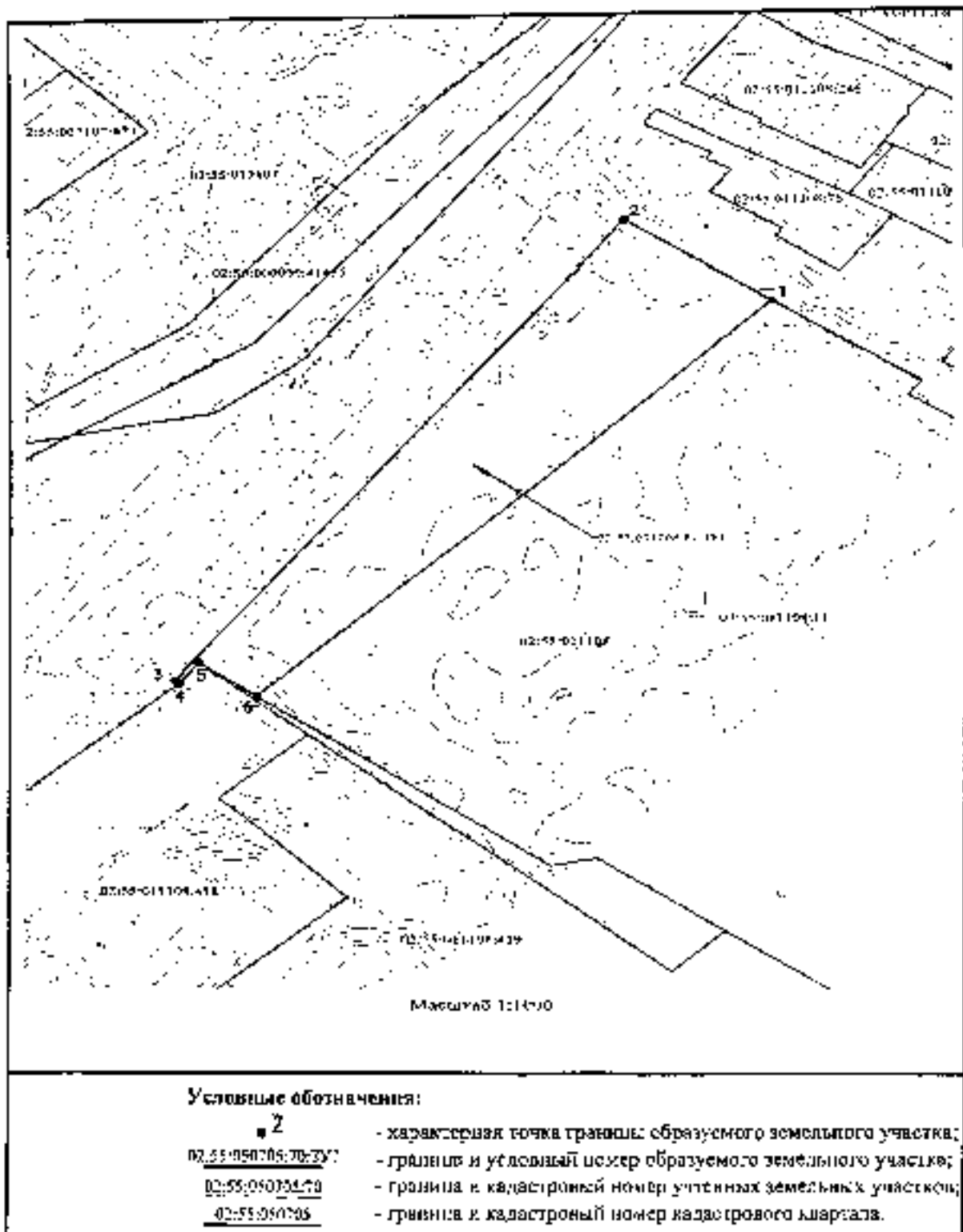
Условные обозначения:

- 2 - характерная точка границы образуемого земельного участка;
- 02:55:004000:42964:3У1 - граница и условный номер образуемого земельного участка;
- 02:55:004000:28 - граница и кадастровый номер учтенных земельных участков;
- 02:55:004000 - граница и кадастровый номер кадастрового квартала.

Схема № 4  
к решению Управления земельных и  
имущественных отношений Администрации  
городского округа город Уфа  
Республики Башкортостан  
№ 894 от « 26 » 09 2023г.

Схема расположения земельного участка  
на кадастровом плане территории

Условный номер земельного участка: 02:55:011108:11:3У1		
Площадь земельного участка 3266 кв.м		
Обозначение характерных точек граней	Координаты, м (МСК-02 зона I)	
	X	Y
1	652750,05	1361226,70
2	652770,29	1361199,36
3	652656,64	1361117,66
4	652655,96	1361118,55
5	652661,02	1361122,13
6	652652,70	1361132,86
1	652750,05	1361226,70



## Схема № 5

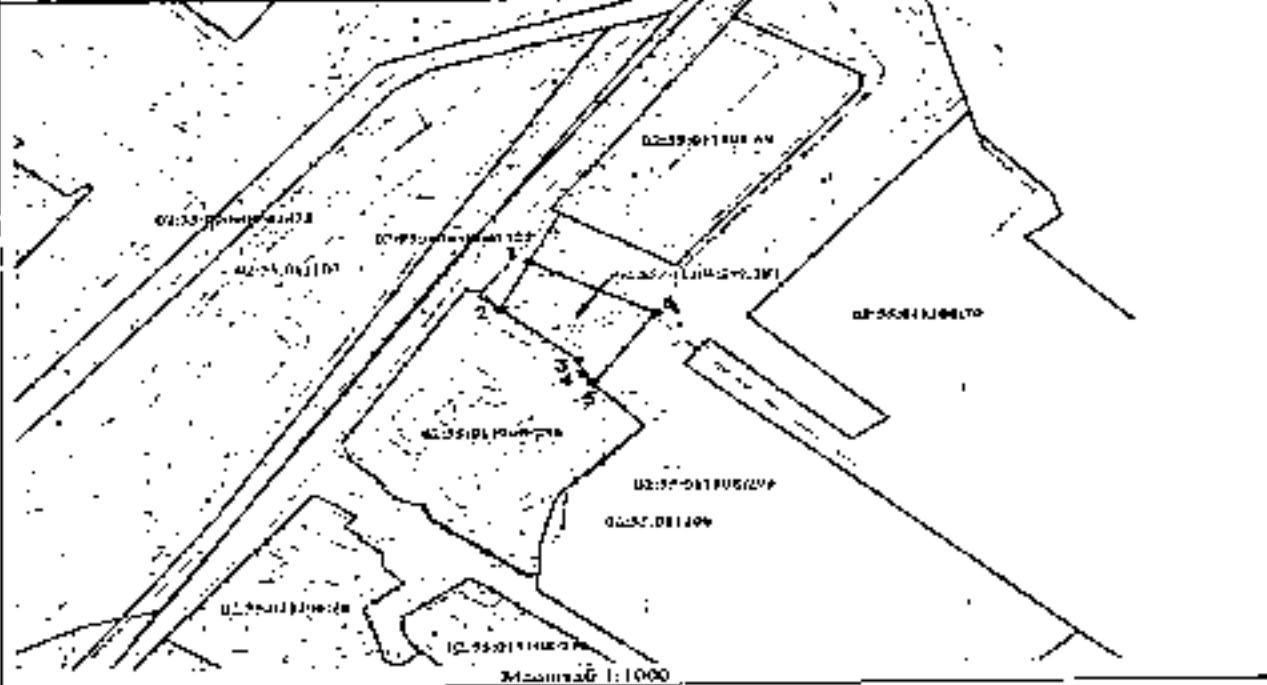
к решению Управления земельных и  
имущественных отношений Администрации  
городского округа город Уфа

Республики Башкортостан

№ 897 от «26» 09 2023г.

Схема расположения земельного участка  
на кадастровом плане территории

Условный номер земельного участка: 02:55:011108:299:3У1		
Площадь земельного участка 314 кв.м		
Обозначение характерных точек границы	Координаты, м (МСК-02 зона I)	
	X	Y
1	653036,44	1361405,90
2	653035,39	1361401,22
3	653013,39	1361413,29
4	653009,95	1361413,94
5	653007,97	1361415,44
6	653024,15	1361425,01
1	653036,44	1361405,90

Условные обозначения:

- 2 - характерная точка границы образуемого земельного участка;
- 02-55-011108:299:3У1 - граница и условный номер образуемого земельного участка;
- 02-55-050105:70 - граница и кадастровый номер учтенных земельных участков;
- 02-55-050705 - граница и кадастровый номер кадастрового квартала.

Схема № 6  
к решению Управления земельных и  
имущественных отношений Администрации  
городского округа город Уфа  
Республики Башкортостан  
№ 894 от « 26 » 09 2023г.

Схема расположения земельного участка  
на кадастровом плане территории

Условный номер земельного участка: 02:55:01108:418:001		
Площадь земельного участка: 1564 кв.м		
Обозначение характерных точек границ	Координаты, м (МСК-02 зона I)	
	X	Y
1	652652,04	1361132,22
2	652661,02	1361122,13
3	652655,96	1361118,55
4	652620,85	1361082,78
5	652614,50	1361076,31
6	652575,07	1361036,14
7	652567,97	1361048,80
1	652652,04	1361132,22

Масштаб 1:1000

**Условные обозначения:**

- 2 - характерная точка границы образуемого земельного участка;
- 02-41-050705:01001 - граница и условный номер образуемого земельного участка;
- 02-55-01108:418 - граница и кадастровый номер учтенных земельных участков;
- 02:55-01108:415 - граница и кадастровый номер кадастрового квартала.

Схема № 7  
к решению управления земельных и  
имущественных отношений Администрации  
городского округа город Уфа  
Республики Башкортостан  
№ 194 от «26» 09 2023г.

Схема расположения земельного участка  
на кадастровом плане территории

Условный номер земельного участка: 02:55:050701-41:ЗУ1		
Площадь земельного участка 1783 кв.м		
Обозначение характеристик точек границ	Координаты, м (МСК-02 зона 1)	
	X	Y
1	651213,63	1357103,96
2	651220,36	1357097,73
3	651216,36	1357084,30
4	651211,35	1357088,39
5	651169,74	1357096,83
6	651134,77	1357062,74
7	651135,45	1357113,10
1	651213,63	1357103,96

Масштаб 1:10000

Условные обозначения:	
● 2	- характерная точка (граниты) образуемого земельного участка;
02:55:050701-41:ЗУ1	- границы и условный номер образуемого земельного участка;
<u>02:55:050701-10</u>	- границы и кадастровый номер учтенных земельных участков;
<u>02:55:050701-105</u>	- границы и кадастровый номер кадастрового квартала.

## Схема № 8

к решению Управления земельных и  
имущественных отношений Администрации  
городского округа город Уфа  
Республики Башкортостан

№ 497 от « 26 » 09 2023г.

Схема расположения земельного участка  
на кадастровом плане территории

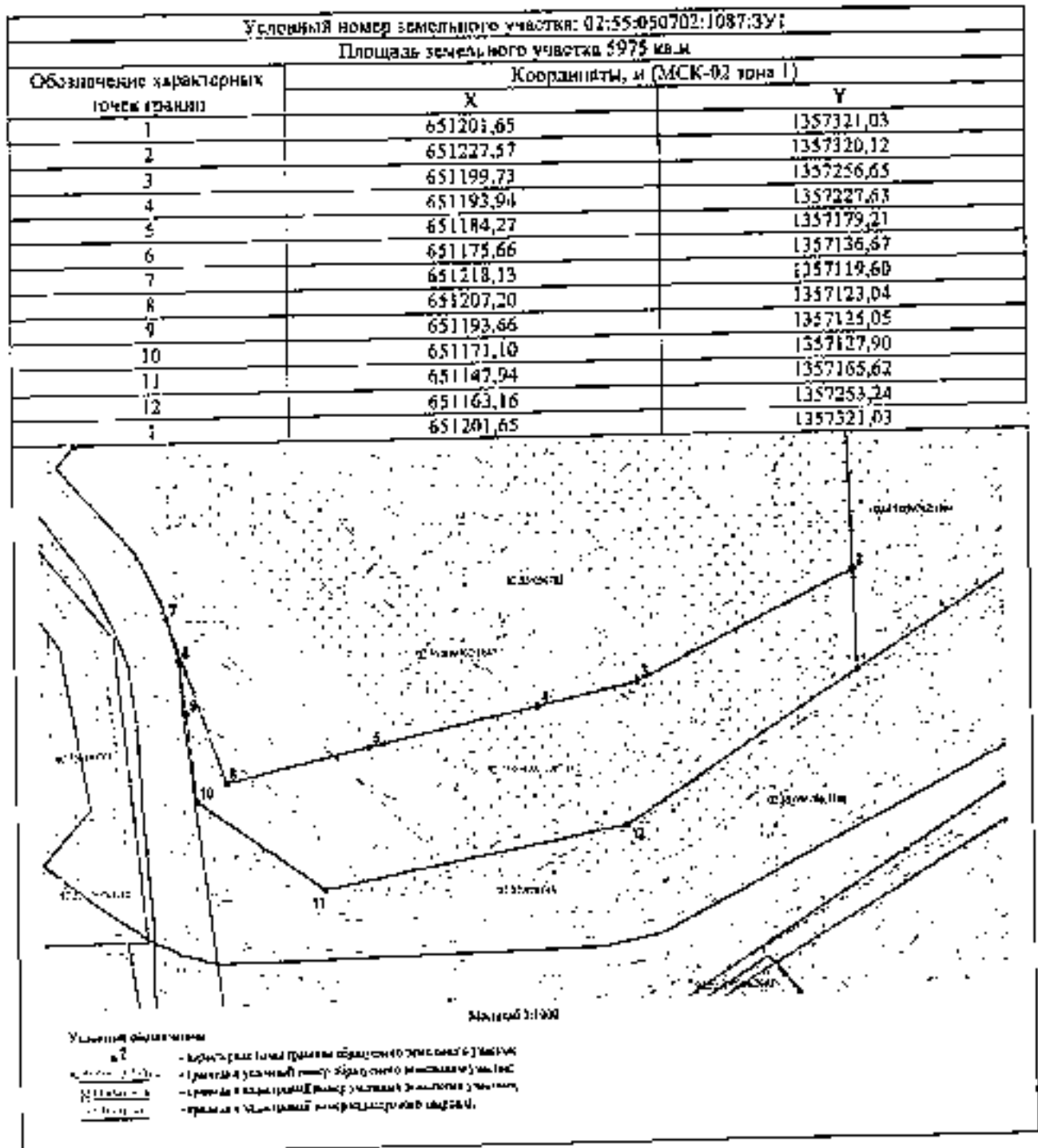




Схема № 9  
к решению Управления земельных и  
имущественных отношений Администрации  
городского округа город Уфа  
Республики Башкортостан  
№ 09-4 от « 26 » 09 2023г.

Схема расположения земельного участка  
на кадастровом плане территории

Условный номер земельного участка: 02:55:050702:1088:3371			
Площадь земельного участка 2027 кв.м			
Обозначение характерных точек участка	Координаты, м (МСК-02 зона I)		
	X	Y	
1	651261,34	1357426,17	
2	651270,03	1357425,23	
3	651269,89	1357414,57	
4	651267,61	1357410,96	
5	651227,57	1357320,12	
6	651201,65	1357321,03	
1	651261,34	1357426,17	

Условные обозначения:  
 1 - характерная точка границы образуемого земельного участка;  
 2 - граница и условный номер образуемого земельного участка;  
 02:55:050702:1088:3371 - граница и кадастровый номер земельного участка;  
 02:55:050702:1088:3372 - граница и условный номер кадастрового квартала.

Схема № 10

к решению Управления земельных и  
имущественных отношений Администрации  
городского округа город Уфа

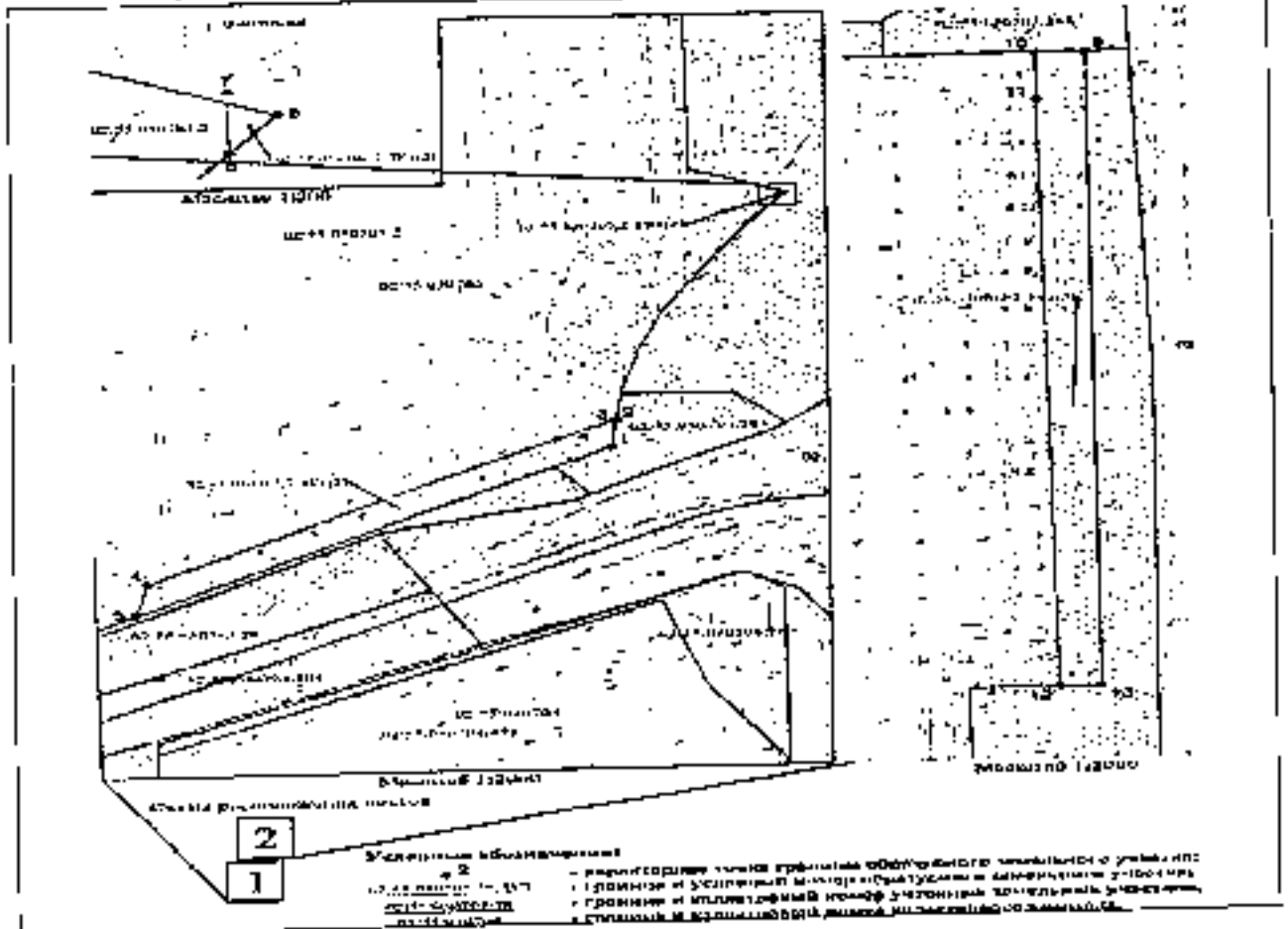
№ 094 от « 26 » 09 2023г.

Схема расположения земельного участка  
на кадастровом плане территории

Устьинский номер земельного участка: 02:55:050703:2:3У1

Площадь земельного участка 7389 кв.м

Обозначение административных точек (станции)	Координаты, м (МСК-02 зона 1)	
	X	Y
	02:55:050703:2:3У1(1)	
1	651635,11	1358045,77
2	651650,73	1358047,09
3	651651,49	1358047,68
4	651560,93	1357898,81
5	651543,25	1357894,93
6	651635,11	1358045,77
	02:55:050703:2:3У1(2)	
6	651781,29	1358101,16
7	651782,04	1358099,58
8	651779,11	1358099,61
9	651781,29	1358101,16
	02:55:050703:2:3У1(3)	
9	652370,36	1358107,04
10	652370,15	1358091,38
11	652343,01	1358091,71
12	652001,73	1358096,49
13	652001,74	1358109,43
14	652370,36	1358107,04

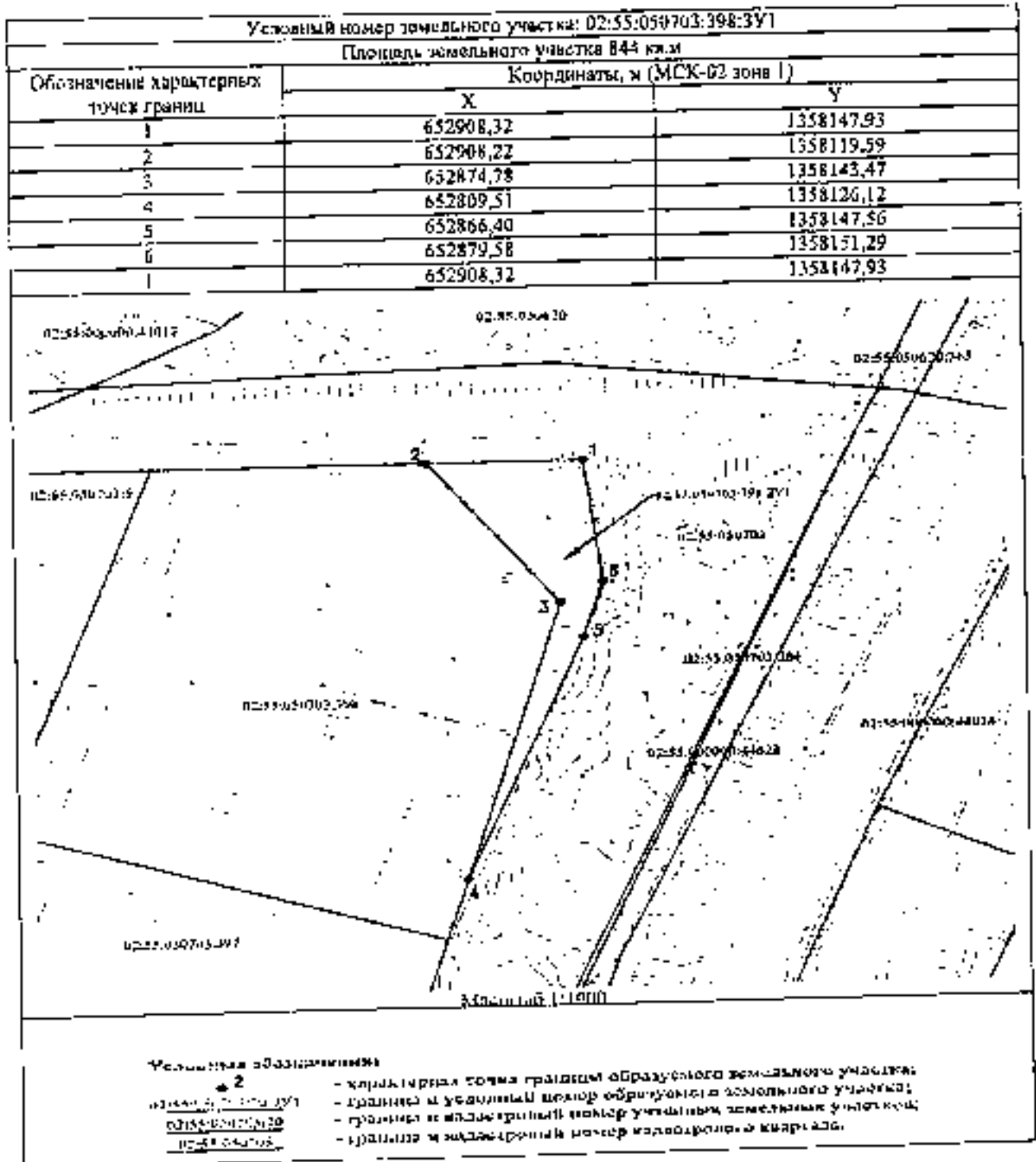


## Схема № 11

к решению Управления земельных и  
имущественных отношений Администрации  
городского округа город Уфа  
Республики Башкортостан

№ 194 от «26» 09 2023г.

Схема расположения земельного участка  
на кадастровом плане территории



## Схема № 12

к решению Управления земельных и  
имущественных отношений Администрации  
городского округа город Уфа  
Республики Башкортостан  
№ 894 от «26» 09 2023г.

Схема расположения земельного участка  
на кадастровом плане территории

Условный номер земельного участка: 02:55:050704:475:3У1			
Площадь земельного участка 1742 кв.м			
Объемные характеристики точек граней	Координаты, м (МСВ-02 эяв 1)		
	X	Y	Z
	02:55:050704:475:3У1(1)		
1	651538,84	1358062,47	
2	651546,67	1358060,68	
3	651497,38	1357969,14	
4	651497,69	1357977,43	
1	651538,88	1358062,87	
	02:55:050704:475:3У1(2)		
5	651416,57	1358112,50	
6	651437,07	1358100,20	
7	651432,31	1358068,90	
8	651404,98	1358073,33	
9	651523,90	1358073,80	
10	651330,49	1358106,23	
11	651272,39	1358106,77	
12	651272,21	1358116,03	
5	651416,57	1358112,50	

Условный номер земельного участка: 02:55:050704:475:3У1

Площадь земельного участка 1742 кв.м

Координаты, м (МСВ-02 эяв 1)

1:1000

Условные обозначения:

- граница земельного участка
- граница земельного участка
- граница земельного участка
- граница земельного участка

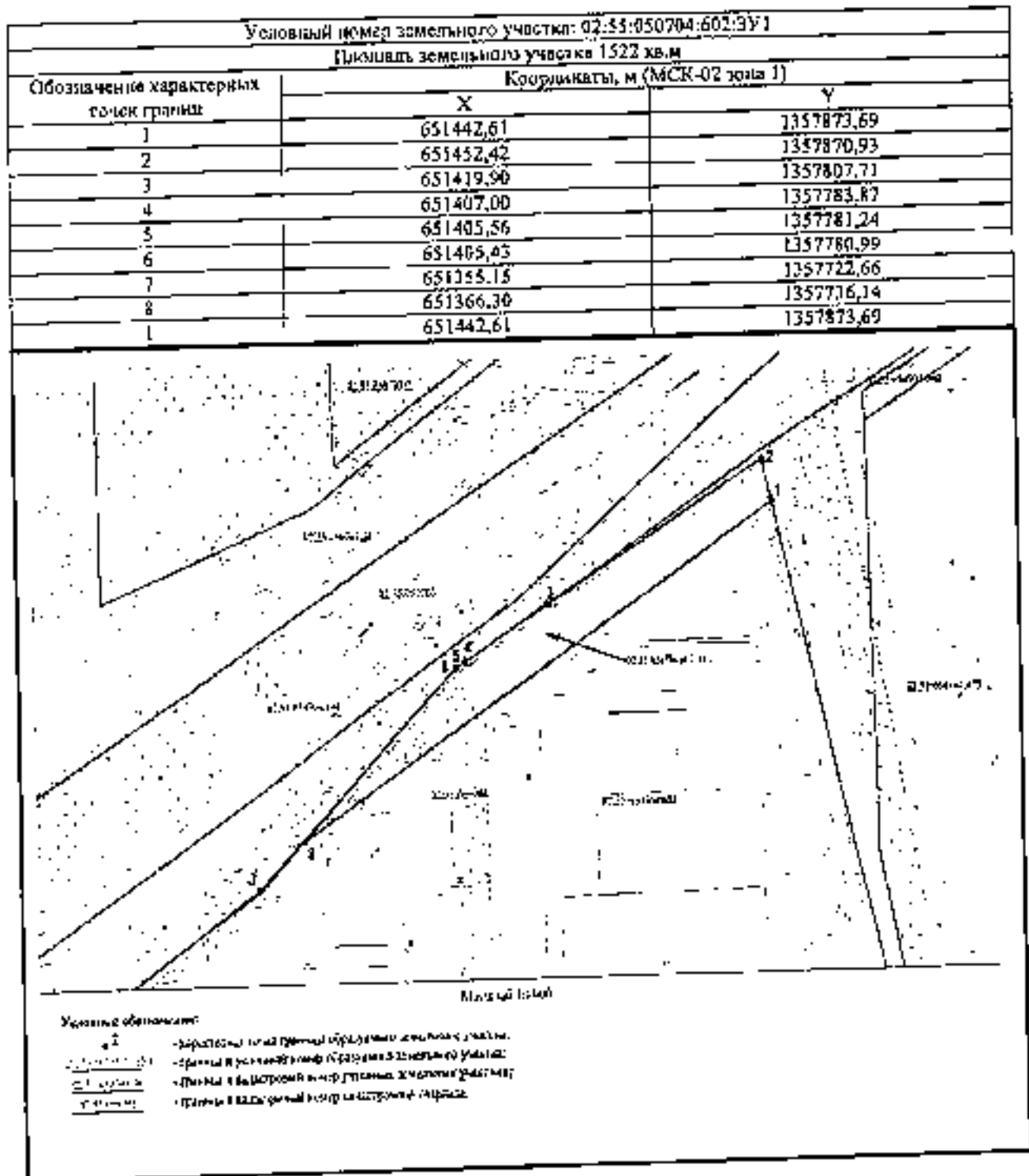
## Схема № 13

к решению Управления земельных и  
имущественных отношений Администрации  
городского округа город Уфа

Республики Башкортостан

№ 794 от « 26 » 09 2023г.

Схема расположения земельного участка  
на кадастровом плане территории




## Схема № 14

к решению Управления земельных и  
имущественных отношений Администрации  
городского округа город Уфа  
Республики Башкортостан  
№ 897 от « 26 » 09 2023г.

Схема расположения земельного участка  
на кадастровом плане территории

Условный номер земельного участка: 02:55:050704:802:3У1

Площадь земельного участка 10368 кв.м



## Схема № 15

к решению Управления земельных и  
имущественных отношений Администрации  
городского округа город Уфа

Республики Башкортостан

№ 894 от « 26 » 09 2023г.

Схема расположения земельного участка  
на кадастровом плане территории

Условный номер земельного участка: 02:55:050704:2360:3У1		
Площадь земельного участка 994 кв.м		
Обязательные для территории топографические	Координаты, м (МСК-02 зона I)	
	X	Y
	02:55:050704:2360:3У1(1)	
1	651073,66	1357151,79
2	651064,60	1357143,63
3	651027,17	1357149,63
4	651035,90	1357157,15
5	651073,66	1357151,79
	02:55:050704:2360:3У1(2)	
5	651098,24	1357250,92
6	651104,50	1357225,23
7	651093,07	1357170,94
8	651077,36	1357155,87
9	651078,01	1357158,40
10	651080,91	1357172,42
11	651083,04	1357182,64
12	651083,73	1357196,26
13	651086,67	1357208,94
5	651098,24	1357210,92

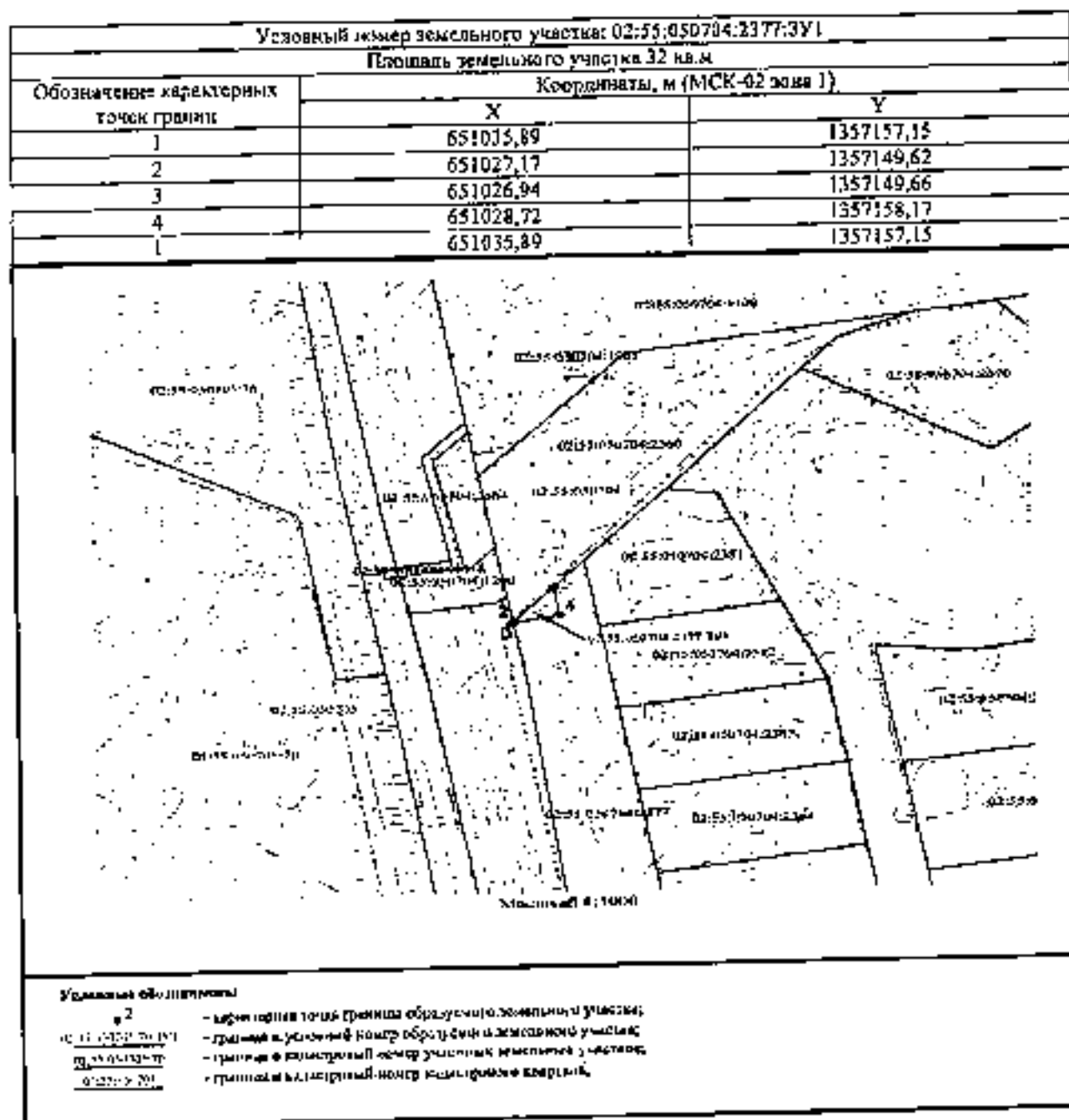
  

**Условные обозначения:**

- 2 - характерная точка границы образуемого земельного участка;
- граница и условный номер образуемого земельного участка;
- граница и кадастровый номер земельных зон с кадастровыми номерами;
- граница и кадастровый номер кадастрового квартала.

Схема № 16  
к решению Управления земельных и  
имущественных отношений Администрации  
городского округа город Уфа  
Республики Башкортостан  
№ 897 от « 26 » 09 2023г.

Схема расположения земельного участка  
на кадастровом плане территории





## Схема № 17

к решению Управления земельных и  
имущественных отношений Администрации  
городского округа город Уфа

Республики Башкортостан

№ ФУ от «26» 09 2023г.

Схема расположения земельного участка  
на кадастровом плане территории

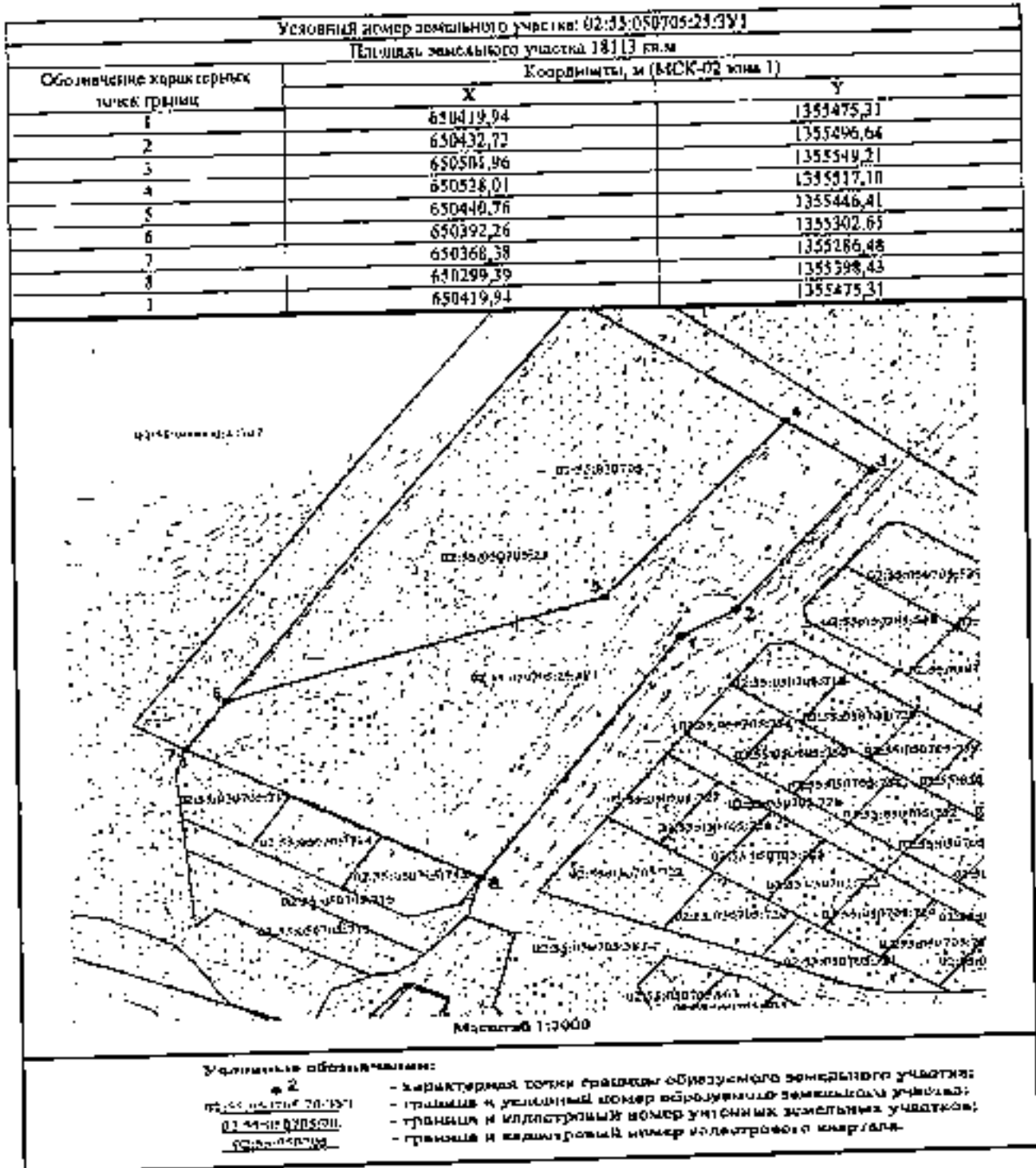
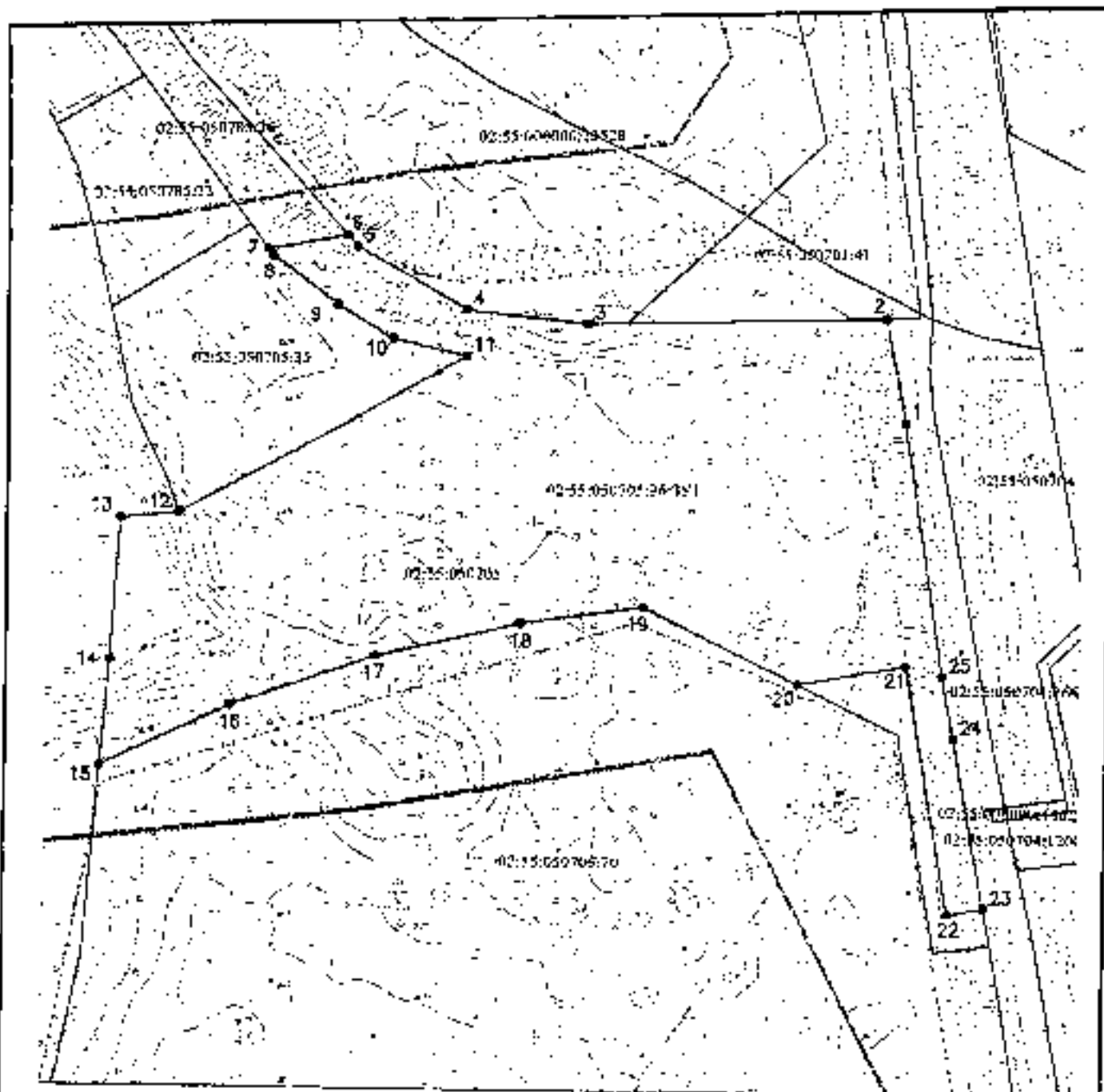


Схема № 18  
к решению Управления земельных и  
имущественных отношений Администрации  
городского округа город Уфа  
Республики Башкортостан  
№ 894 от «26» 09 2023г.

Схема расположения земельного участка  
на кадастровом плане территории

Условный номер земельного участка: 02:55:050705:36:3У1		
Площадь земельного участка 8248 кв. м		
Обозначение характерных точек границ	Координаты, м (МСК-02 зона 1)	
	X	Y
1	651115,39	1357110,67
2	651135,37	1357107,24
3	651134,68	1357056,23
4	651137,51	1357036,02
5	651150,18	1357017,23
6	651152,46	1357015,51
7	651149,82	1357001,91
8	651148,56	1357002,70
9	651138,59	1357013,95
10	651131,97	1357023,38
11	651128,57	1357035,94
12	651097,93	1356987,10
13	651096,80	1356977,22
14	651069,04	1356975,70
15	651047,99	1356974,18
16	651060,00	1356995,90
17	651070,08	1357020,85
18	651076,68	1357045,40
19	651079,85	1357065,79
20	651064,93	1357092,51
21	651068,64	1357111,04
22	651020,48	1357118,66
23	651021,75	1357124,72
24	651054,47	1357119,30
25	651066,66	1357117,27
1	651115,39	1357110,67



Масштаб 1:1000

**Условные обозначения:**

• 2  
 02:55:050705:03/1  
 02:55:050705:04  
 02:55:050705:05

- характерная точка границы образуемого земельного участка;
- граница и условный номер образуемого земельного участка;
- граница и кадастровый номер учтенных земельных участков;
- граница и кадастровый номер кадастрового квартала.

## Схема № 19

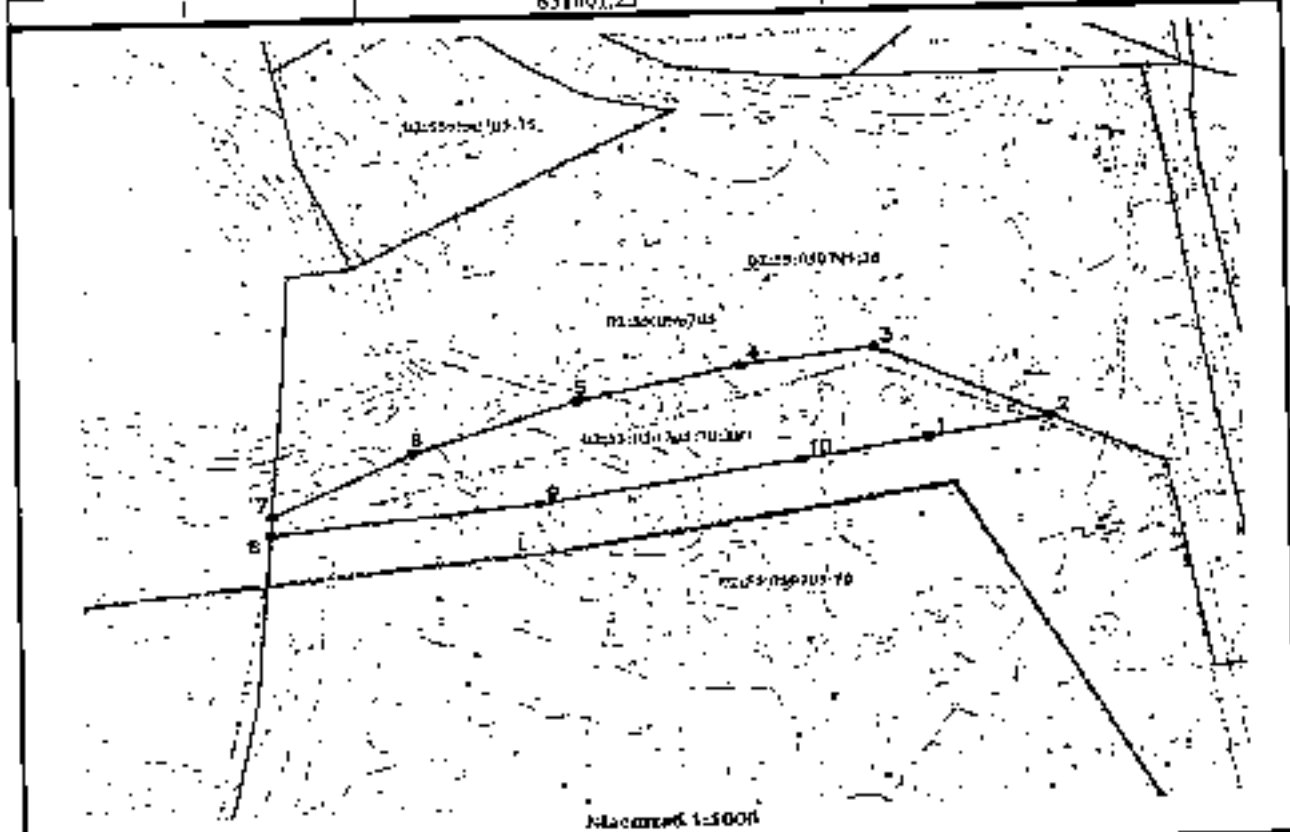
к решению Управления земельных и  
имущественных отношений Администрации  
городского округа город Уфа

Республики Башкортостан

№ 894 от « 26 » 09 2023г.

Схема расположения земельного участка  
на кадастровом плане территории

Условный номер земельного участка: 02:55:050705:70:001			
Площадь земельного участка 1779 кв.м			
Обозначение характерных точек границ	Координаты, м (МСК-02 зона 1)		
	X	Y	
1	651061,23	1357073,97	
2	651064,93	1357092,31	
3	651079,85	1357065,79	
4	651076,68	1357045,40	
5	651070,08	1357020,85	
6	651060,00	1356995,90	
7	651047,99	1356974,18	
8	651044,34	1356973,91	
9	651049,48	1357015,34	
10	651057,32	1357054,36	
1	651061,23	1357073,97	



## Условные обозначения:

а 2

02:55:050705:70:001

02:55:050705:70:002

02:55:050705:70:003

02:55:050705:70:004

02:55:050705:70:005

- характерные точки граница образуемого земельного участка;
- граница условной номер образуемого земельного участка;
- граница и кадастровый номер участка; земельного участка;
- граница и кадастровый номер кадастрового квартала.

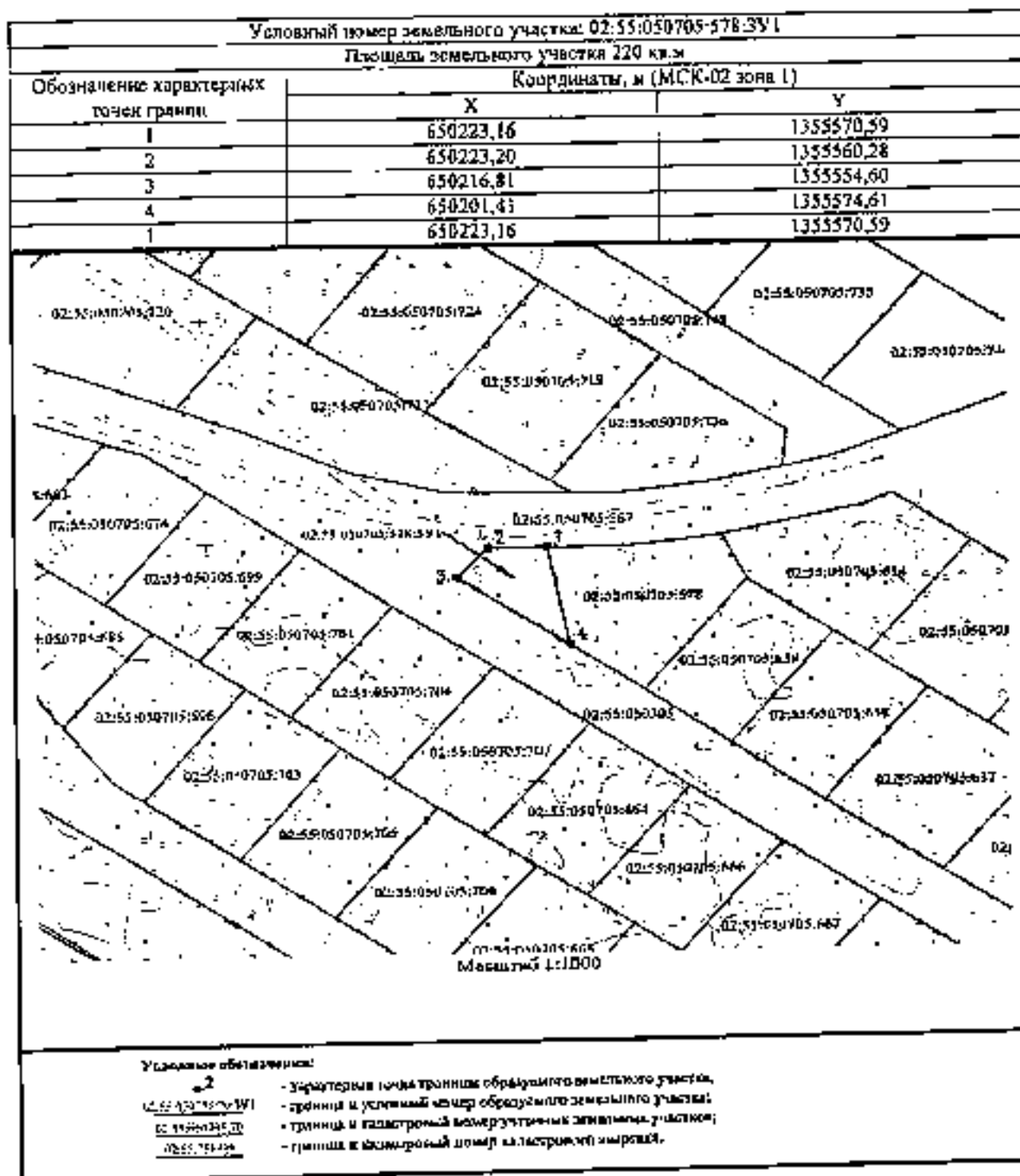
## Схема № 20

к решению Управления земельных и  
имущественных отношений Администрации  
городского округа город Уфа

Республики Башкортостан

№ ФУУ от « 26 » 09 2023г.

Схема расположения земельного участка  
на кадастровом плане территории



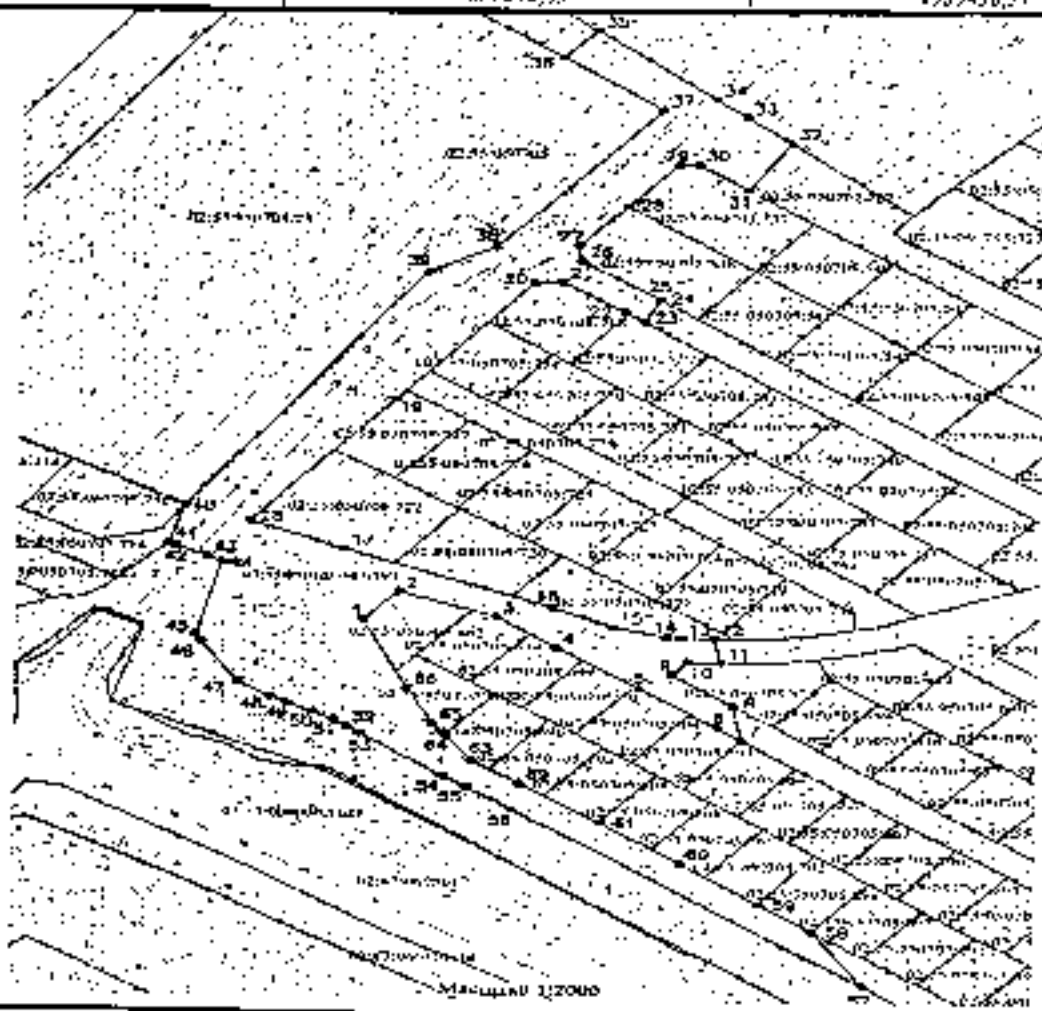
## Схема № 21

к решению Управления земельных и  
имущественных отношений Администрации  
городского округа город Уфа  
Республики Башкортостан  
№ 09 от « 26 » 09 2023г.

Схема расположения земельного участка  
на кадастровом плане территории

Условный номер земельного участка: 02-55:050703:587:391		
Площадь земельного участка: 1994 кв. м		
Порядковый номер точек тринки	Координаты, м (МСК-03 зона I)	
	X	Y
1	650242,65	1355456,37
2	650256,80	1355467,72
3	650244,80	1355498,56
4	650230,10	1355517,66
5	650209,61	1355544,28
6	650189,76	1355570,07
7	650183,78	1355577,87
8	650201,41	1355574,61
9	650216,81	1355554,60
10	650223,20	1355560,28
11	650225,16	1355570,59
12	650235,24	1355568,36
13	650235,54	1355557,63
14	650235,53	1355553,12
15	650240,24	1355535,58
16	650249,80	1355516,26
17	650277,97	1355450,02
18	650291,72	1355419,62
19	650355,43	1355465,95
20	650414,61	1355508,92
21	650415,43	1355517,73
22	650399,93	1355537,85
23	650394,97	1355544,31
24	650406,56	1355548,94
25	650406,56	1355548,94
26	650425,89	1355523,82
27	650433,34	1355522,70
28	650453,55	1355538,26
29	650474,45	1355554,34
30	650474,87	1355560,94
31	650462,36	1355577,20
32	650485,58	1355591,05
33	650498,58	1355576,32
34	650507,40	1355566,33
35	650541,33	1355527,00
36	650528,01	1355517,10
37	650501,96	1355549,21
38	650432,73	1355496,64
39	650419,94	1355475,31
40	650299,39	1355398,43
41	650279,69	1355393,19
42	650278,33	1355393,39
43	650273,06	1355405,74
44	650270,52	1355410,56
45	650251,66	1355402,40
46	650230,65	1355404,17
47	650210,61	1355415,93

48	650203,17	1355426,92
49	650199,79	1355432,58
50	650195,25	1355440,66
51	650191,29	1355447,29
52	650188,46	1355451,50
53	650185,08	1355454,71
54	650184,22	1355482,82
55	650138,69	1355490,00
56	650147,58	1355504,44
57	650059,51	1355618,86
58	650087,83	1355601,76
59	650101,36	1355584,17
60	650121,21	1355558,38
61	650141,06	1355532,59
62	650160,91	1355506,80
63	650172,67	1355491,59
64	650184,92	1355482,90
65	650190,43	1355479,01
66	650208,60	1355470,71
I	650242,65	1355456,27



Условные обозначения:

к 2

02.02.04.001.01.001

02.02.04.001.01.001

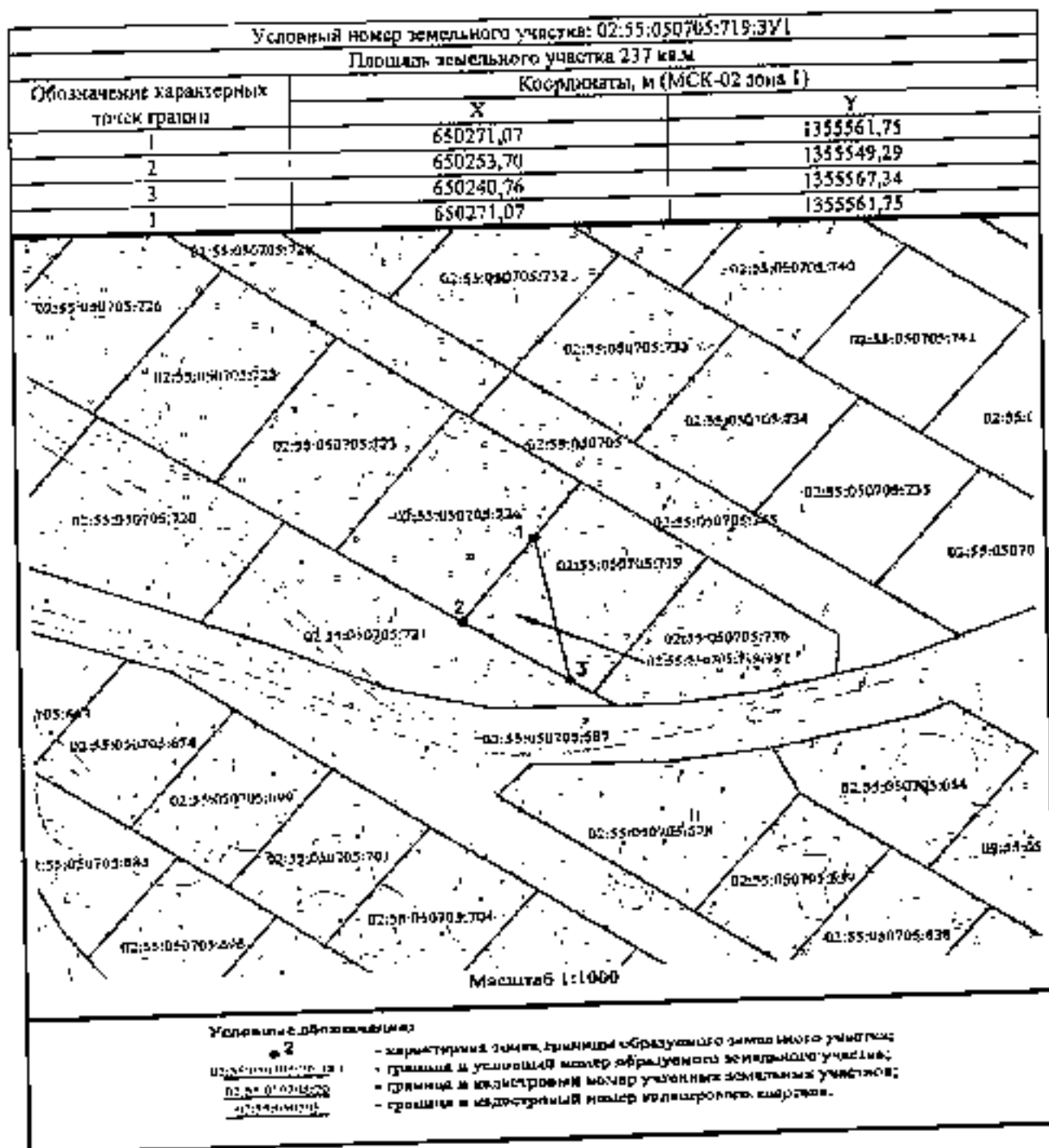
02.02.04.001.01.001

- вид участка до ст. границы обремененного земельного участка;
- граница земельного участка обремененного земельного участка;
- граница и кадастровый номер земельного участка обремененного земельного участка;
- граница и кадастровый номер земельного участка.

## Схема № 22

к решению Управления земельных и  
имущественных отношений Администрации  
городского округа город Уфа  
Республики Башкортостан  
№ 894 от « 26 » 09 2023г.

Схема расположения земельного участка  
на кадастровом плане территории





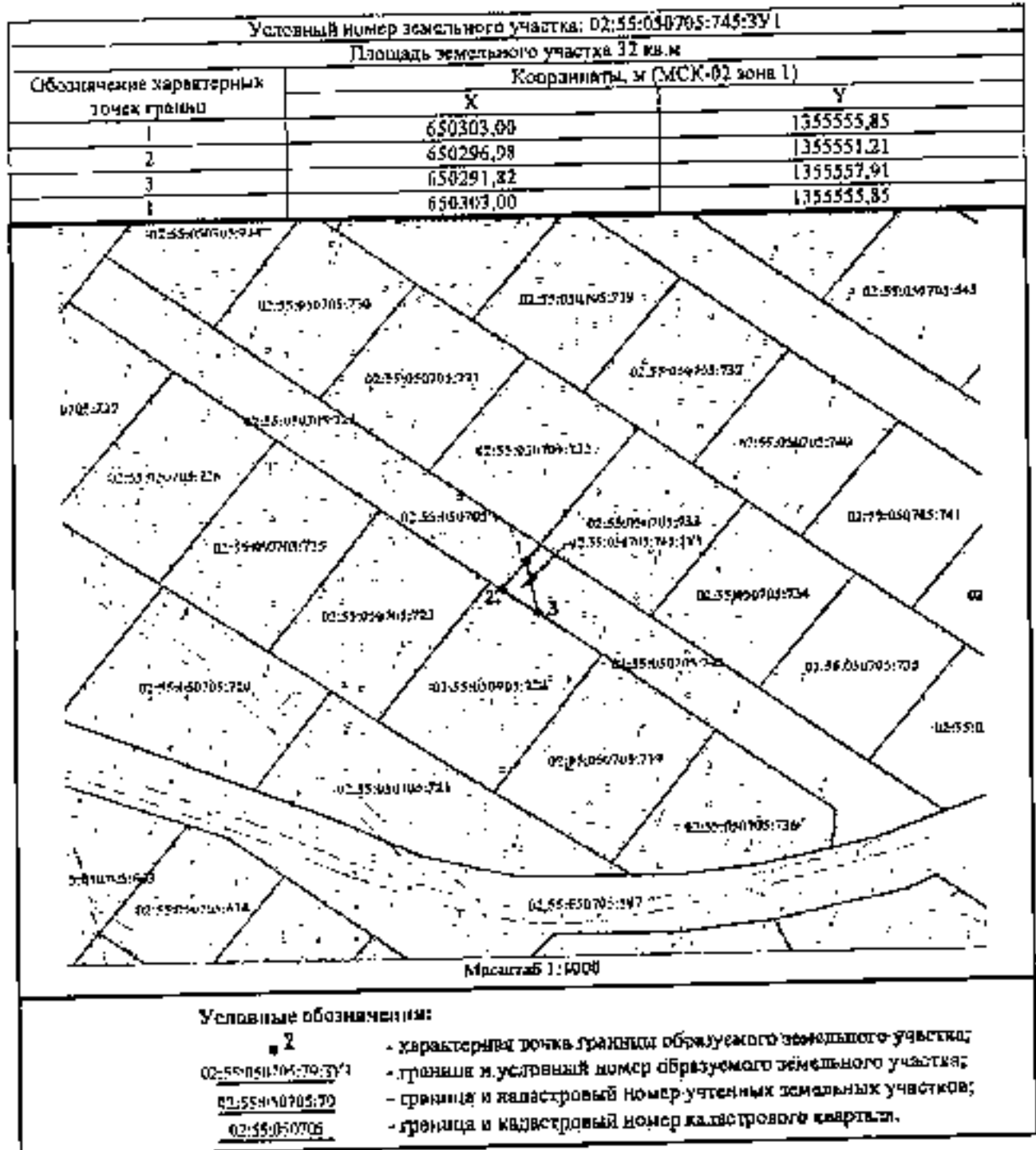
## Схема № 23

к решению Управления земельных и  
имущественных отношений Администрации  
городского округа город Уфа

Республики Башкортостан

№ 197 от « 26 » 09 2023г.

Схема расположения земельного участка  
на кадастровом плане территории



## Схема № 24

к решению Управления земельных и  
имущественных отношений Администрации  
городского округа город Уфа

Республики Башкортостан

№ 094 от « 26 » 09 2023г.

Схема расположения земельного участка  
на кадастровом плане территории

Условный номер земельного участка: 02:55:050806:299-3У1		
Площадь земельного участка 61 кв.м		
Обозначение характерных точек границ	Координаты, м (МСК-02 зона 1)	
	X	Y
1	652409,11	1358217,50
2	632414,12	1358206,07
3	652409,95	1358204,24
4	652404,12	1358217,55
1	652409,11	1358217,50

Масштаб 1:1000

**Условные обозначения:**

- 2 - характерная точка границы образуемого земельного участка;
- 02:55:050806:3У1 - граница и условный номер образуемого земельного участка;
- 02:55:050806:30 - граница и кадастровый номер учётных земельных участков;
- 02:55:050806 - граница и кадастровый номер кадастрового квартала.