



КАРАР

«15» ноябрь 2022й

№ 1948

ПОСТАНОВЛЕНИЕ

«15» ноября 2022г

О внесении изменений в постановление Администрации городского округа город Уфа Республики Башкортостан № 955 от 17.08.2021г. «Об установлении публичного сервитута на земельный участок, находящийся на территории городского округа город Уфа Республики Башкортостан»

Рассмотрев обращение Общества с ограниченной ответственностью «Башкирские распределительные тепловые сети» (вх. № 01-02-10776/11 от 15.09.2022 г.),

ПОСТАНОВЛЯЮ:

1. Внести изменения в пункты 2 и 3 постановления Администрации городского округа город Уфа Республики Башкортостан № 955 от 17.08.2021г. «Об установлении публичного сервитута на земельный участок, находящийся на территории городского округа город Уфа Республики Башкортостан»:

1.1. в пункте 2 изменить площадь с «137 кв. м.» на «673 кв. м.» в соответствии со схемой приложенной к настоящему постановлению;

1.2. в пункте 3 изменить кадастровый номер «02:55:051401:5739» на «02:55:051401:8119».

2. Остальные пункты вышеуказанного постановления оставить в прежней редакции.

3. Управлению по взаимодействию со СМИ - пресс - службе Администрации городского округа город Уфа Республики Башкортостан направить в течение десяти дней с момента подписания настоящее постановление в газету «Вечерняя Уфа» для опубликования в полном объеме.

4. Разместить настоящее постановление на официальном сайте Администрации городского округа город Уфа Республики Башкортостан в информационно-телекоммуникационной сети Интернет.

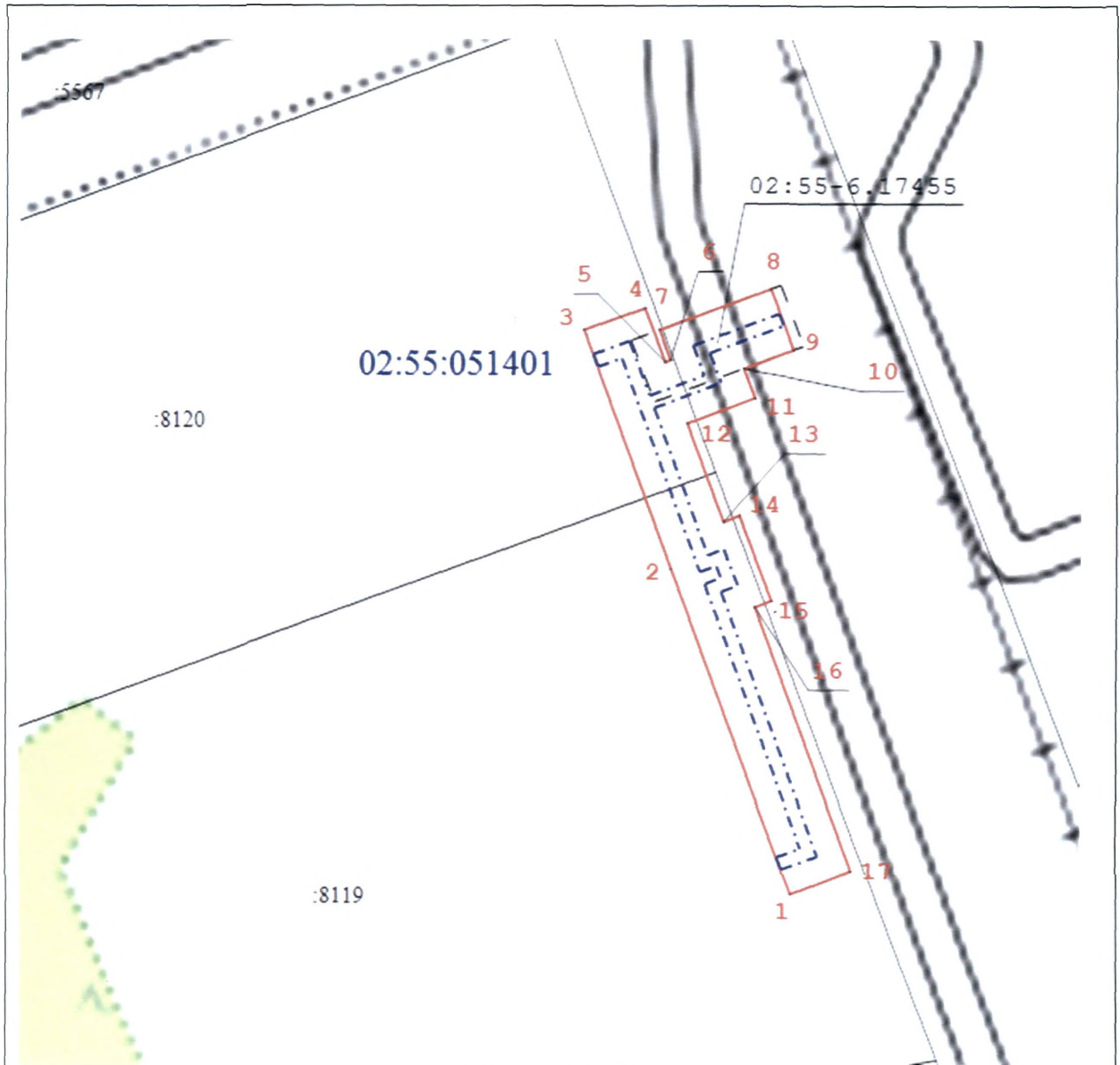
5. Контроль за исполнением настоящего постановления возложить на заместителя главы Администрации городского округа город Уфа Республики Башкортостан Чебакова Е.А.

Глава Администрации  
городского округа город Уфа  
Республики Башкортостан






Р.Р.Мавлиев

Схема  
к постановлению Администрации  
городского округа город Уфа  
Республики Башкортостан  
№ 1948 от « 15 » 11. 2022г.



Масштаб 1:700

Используемые условные знаки и обозначения:	
	- граница публичного сервитута
<b>5</b>	- характерная точка границы публичного сервитута
	- граница теплосети
02:55:051401	- кадастровый квартал
	- существующая граница публичного сервитута

№ точки	Координаты публичного сервитута для строительства тепловых сетей от ТК-2602/5 до жилого комплекса по ул. Летчиков в кв. 12 м-н «Затон»	
	X	Y
1	2	3
1	664 849,72	1 352 807,48
2	664 887,23	1 352 793,83
3	664 914,72	1 352 783,80
4	664 917,19	1 352 790,82
5.	664 911,03	1 352 793,10
6	664 911,27	1 352 793,74
7	664 914,71	1 352 792,46
8	664 919,42	1 352 805,20
9	664 912,39	1 352 807,81
10	664 910,28	1 352 802,11
11	664 906,87	1 352 803,39
12	664 903,99	1 352 795,70
13	664 892,68	1 352 799,82
14	664 893,38	1 352 801,68
15	664 883,52	1 352 805,32
16	664 882,81	1 352 803,42
17	664 852,38	1 352 814,50
1	664 849,72	1 352 807,48

S=673 кв. м.