



КАРАР

«24» ИЮЛЬ 2023г.

№ 1279

ПОСТАНОВЛЕНИЕ

«24» ИЮЛЯ 2023г.

Об утверждении проекта планировки и проекта межевания территории для размещения линейного объекта «Реконструкция насосной станции № 7 со строительством напорного коллектора  $D = 1200$  мм» в Октябрьском районе городского округа город Уфа Республики Башкортостан

В соответствии с требованиями Постановления Правительства Российской Федерации № 564 от 12.05.2017 г., руководствуясь Правилами землепользования и застройки городского округа город Уфа Республики Башкортостан, утвержденными решением Совета городского округа город Уфа Республики Башкортостан № 18/5 от 28.09.2022 г., на основании обращения ГУП РБ «Уфаводоканал» (вх. № 01-02-06966/11 от 01.06.2023 г.) и градостроительного задания № 111 от 27.12.2022 г. на разработку проекта планировки и проекта межевания территории для размещения линейного объекта «Реконструкция насосной станции № 7 со строительством напорного коллектора  $D = 1200$  мм» в Октябрьском районе городского округа город Уфа Республики Башкортостан с учетом постановления Правительства Республики Башкортостан № 144 от 08.04.2022г. «Об особенностях градостроительной деятельности в Республике Башкортостан в 2022 и 2023 годах» и заключения Главного управления архитектуры и градостроительства Администрации городского округа город Уфа Республики Башкортостан № 7-7666/ИГО от 21.06.2023 г. с целью обеспечения её устойчивого развития,

ПОСТАНОВЛЯЮ:

1. Утвердить проект планировки территории для размещения линейного объекта «Реконструкция насосной станции № 7 со строительством напорного коллектора  $D = 1200$  мм» в Октябрьском районе городского округа город Уфа Республики Башкортостан площадью 5,9 га в составе:

1.1. Чертеж красных линий, согласно приложениям № 1 – 1.2;

1.2. Чертеж границ зон планируемого размещения линейных объектов, подлежащих реконструкции в связи с изменением их местоположения, согласно

приложениям № 2 – 2.2;

1.3. Положение о размещении линейных объектов, согласно приложению № 3.

2. Утвердить проект межевания территории для размещения линейного объекта «Реконструкция насосной станции № 7 со строительством напорного коллектора  $D = 1200$  мм» в Октябрьском районе городского округа город Уфа Республики Башкортостан, площадью 5,9 га в составе:

2.1. Чертеж межевания территории, согласно приложениям № 4 – 4.2;

2.2. Перечень образуемых земельных участков, согласно приложению № 5;

2.3. Перечень образуемых и существующих земельных участков, в отношении которых предполагается их резервирование и (или) изъятие для государственных или муниципальных нужд, согласно приложению № 6;

2.4. Проектом межевания территории для размещения линейного объекта «Реконструкция насосной станции № 7 со строительством напорного коллектора  $D = 1200$  мм» в Октябрьском районе городского округа город Уфа Республики Башкортостан кадастровые номера существующих земельных участков, на которых линейный объект может быть размещен на условиях сервитута, публичного сервитута, их адреса или описание местоположения, перечень и адреса расположенных на таких земельных участках объектов недвижимого имущества (при наличии сведений о них в Едином государственном реестре недвижимости) не определены.

2.5. Перечень координат характерных точек образуемых земельных участков, согласно приложению № 7;

2.6. Сведения о границах территории, применительно к которой осуществляется подготовка проекта межевания, содержащие перечень координат характерных точек этих границ в системе координат, используемой для ведения Единого государственного реестра недвижимости, согласно приложению № 8;

2.7. Вид разрешенного использования образуемых земельных участков, предназначенных для размещения линейных объектов, а также существующих земельных участков, занятых линейными объектами и объектами капитального строительства, входящими в состав линейных объектов, в соответствии с проектом планировки территории, согласно приложению № 9.

3. Опубликовать настоящее постановление в установленном порядке и разместить на официальном сайте Администрации городского округа город Уфа Республики Башкортостан в информационно-телекоммуникационной сети «Интернет».

4. Контроль за выполнением настоящего постановления возложить на заместителя главы Администрации городского округа город Уфа Республики Башкортостан (строительство, архитектура) в соответствии с функциями по исполнению возложенных полномочий.

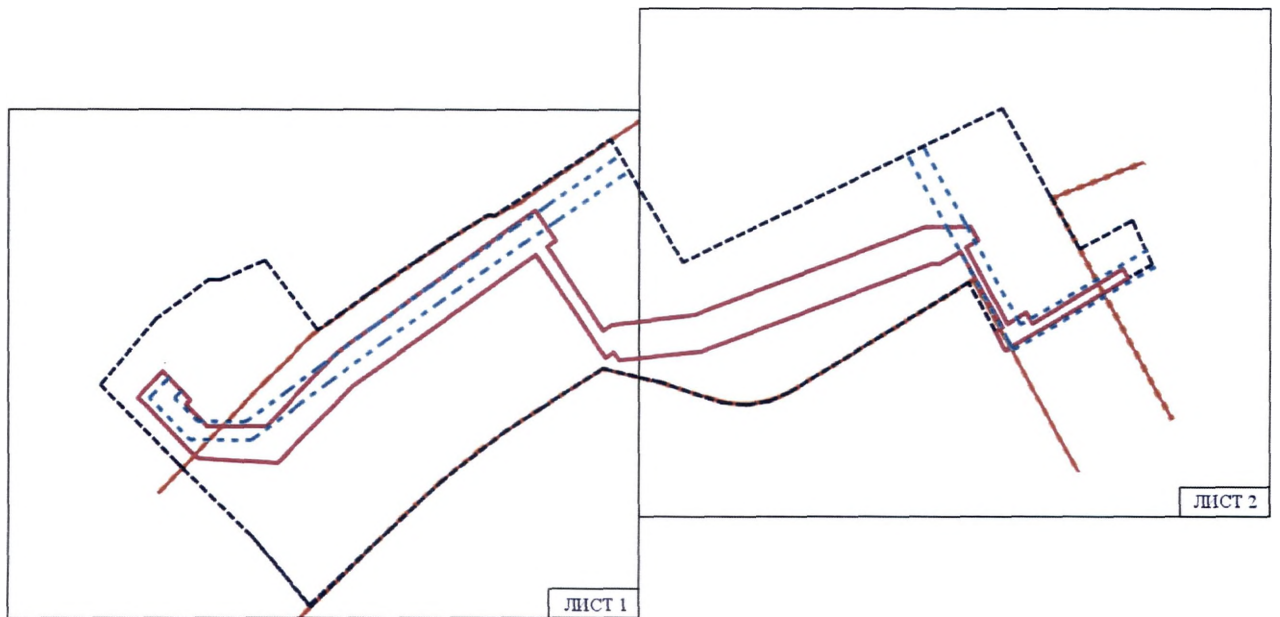
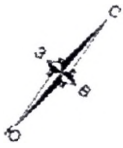
Глава Администрации  
городского округа город Уфа  
Республики Башкортостан



Р.Р. Мавлиев

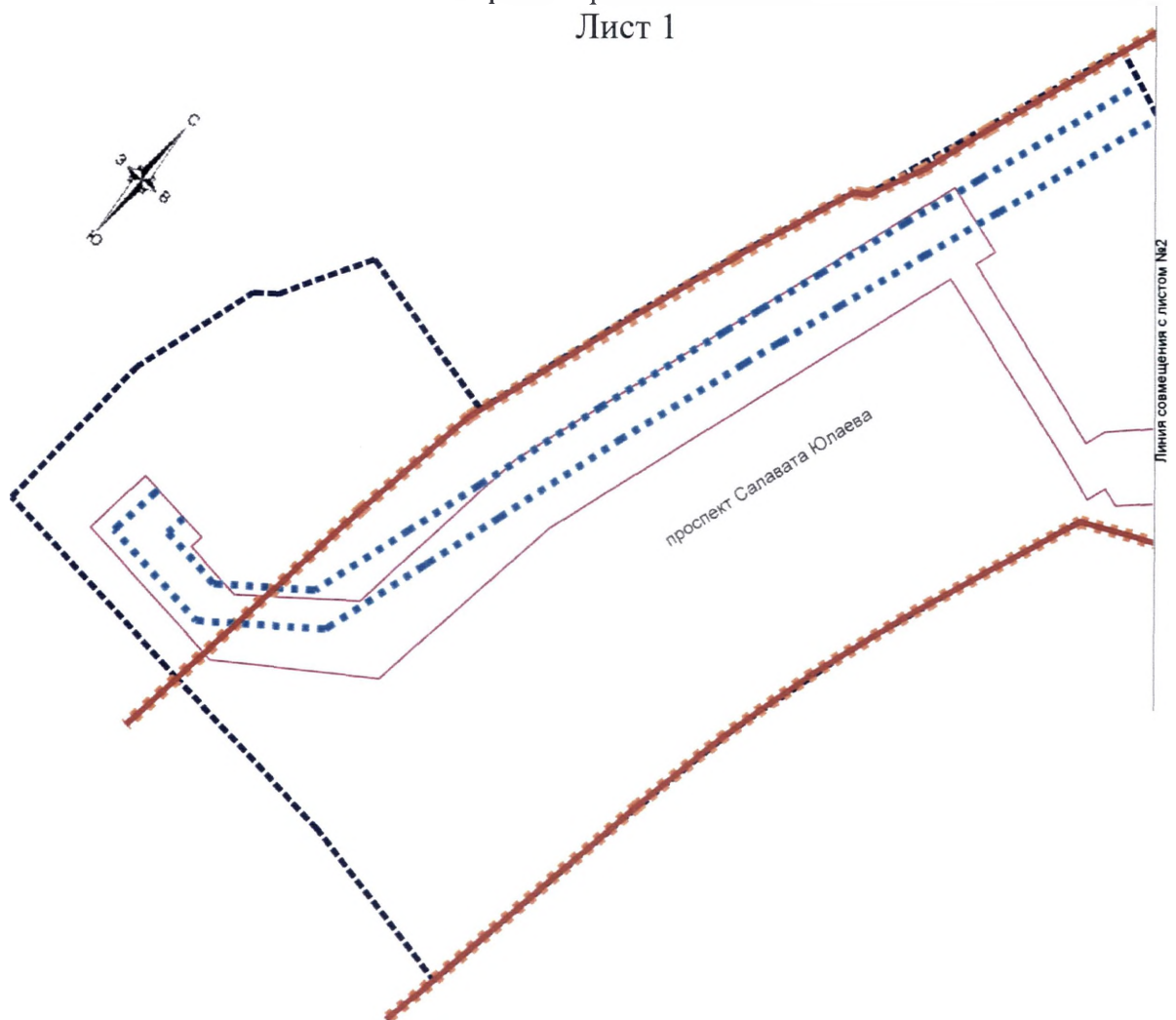
Приложение № 1  
к постановлению Администрации  
городского округа город Уфа  
Республики Башкортостан  
№ 1279 от 24.07. 2023 г.

Чертеж красных линий  
Схема размещения листов



Приложение № 1.1  
к постановлению Администрации  
городского округа город Уфа  
Республики Башкортостан  
№ 1279 от 24.07. 2023 г.

Чертеж красных линий  
Лист 1

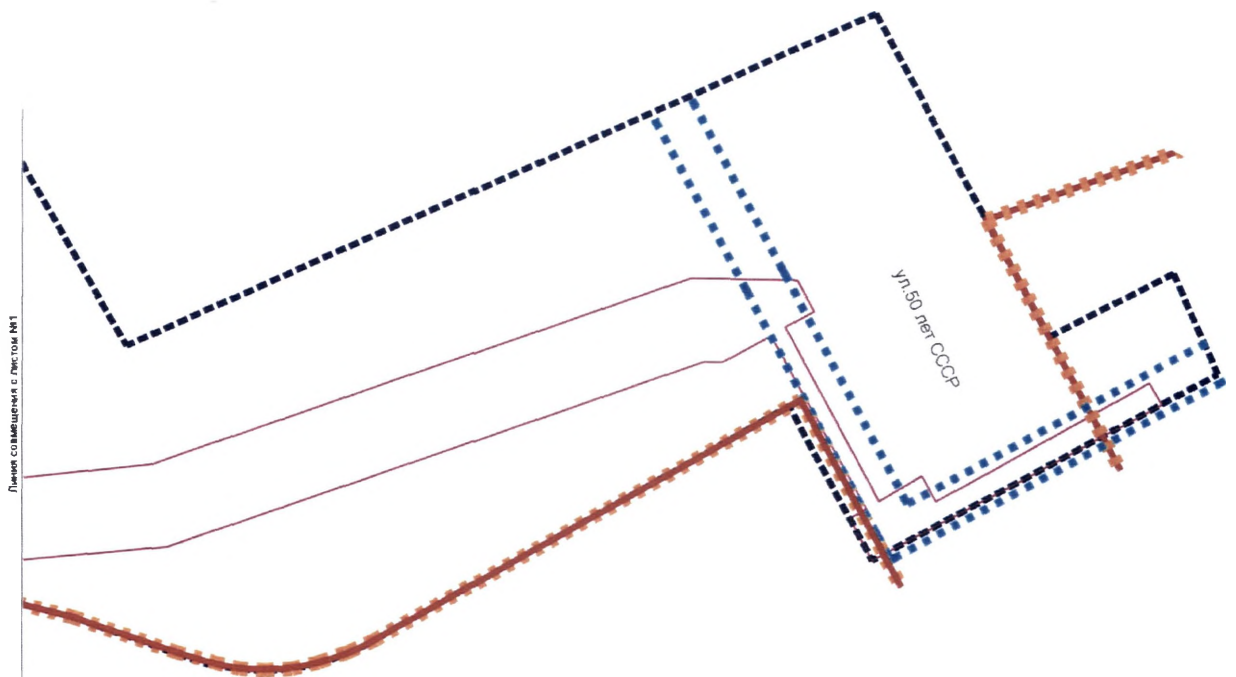


Условные обозначения.

- — — — — - граница территории, в отношении которой осуществляется подготовка проекта планировки территории;
- — — — — - существующие красные линии;
- — — — — - граница планируемых элементов планировочной структуры (линейный объект);
- — — — — - граница существующих элементов планировочной структуры (улично-дорожная сеть);
- — — — — - граница существующих элементов планировочной структуры (линейный объект).

\* Изменение существующих красных линий проектом не предусмотрено.

Чертеж красных линий  
Лист 2



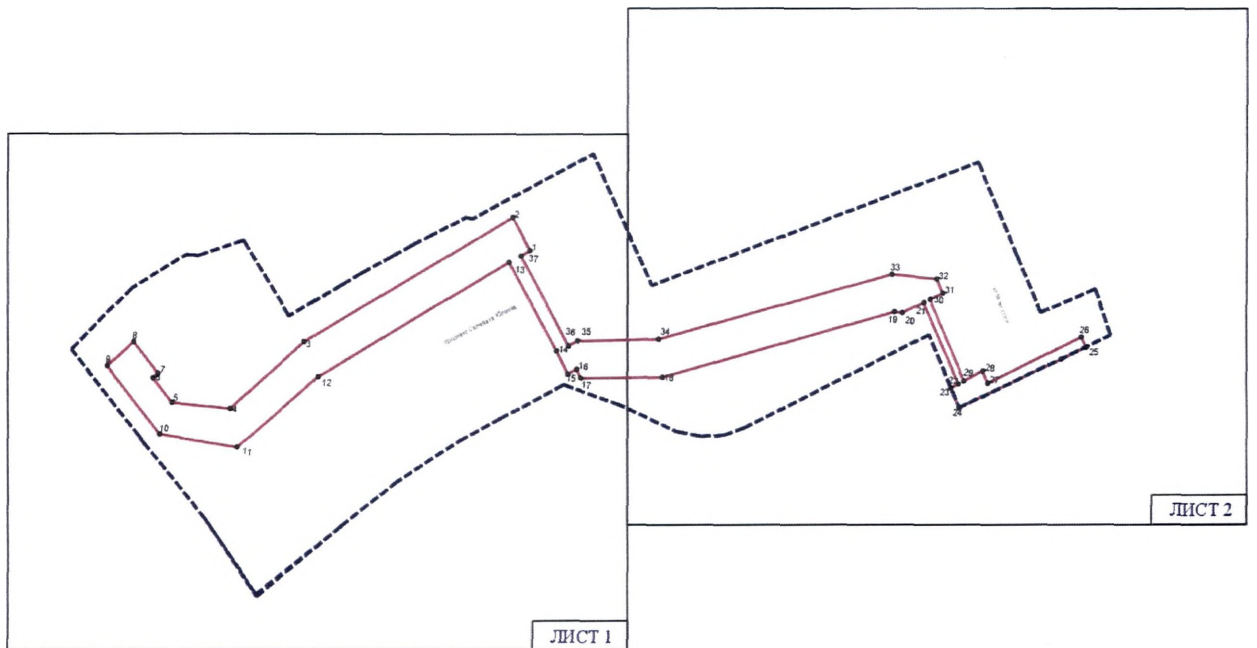
Условные обозначения

- — — — — - граница территории, в отношении которой осуществляется подготовка проекта планировки территории;
- — — — — - существующие красные линии;
- — — — — - граница планируемых элементов планировочной структуры (линейный объект);
- — — — — - граница существующих элементов планировочной структуры (улично-дорожная сеть);
- · · · · - граница существующих элементов планировочной структуры (линейный объект).

\* Изменение существующих красных линий проектом не предусмотрено.

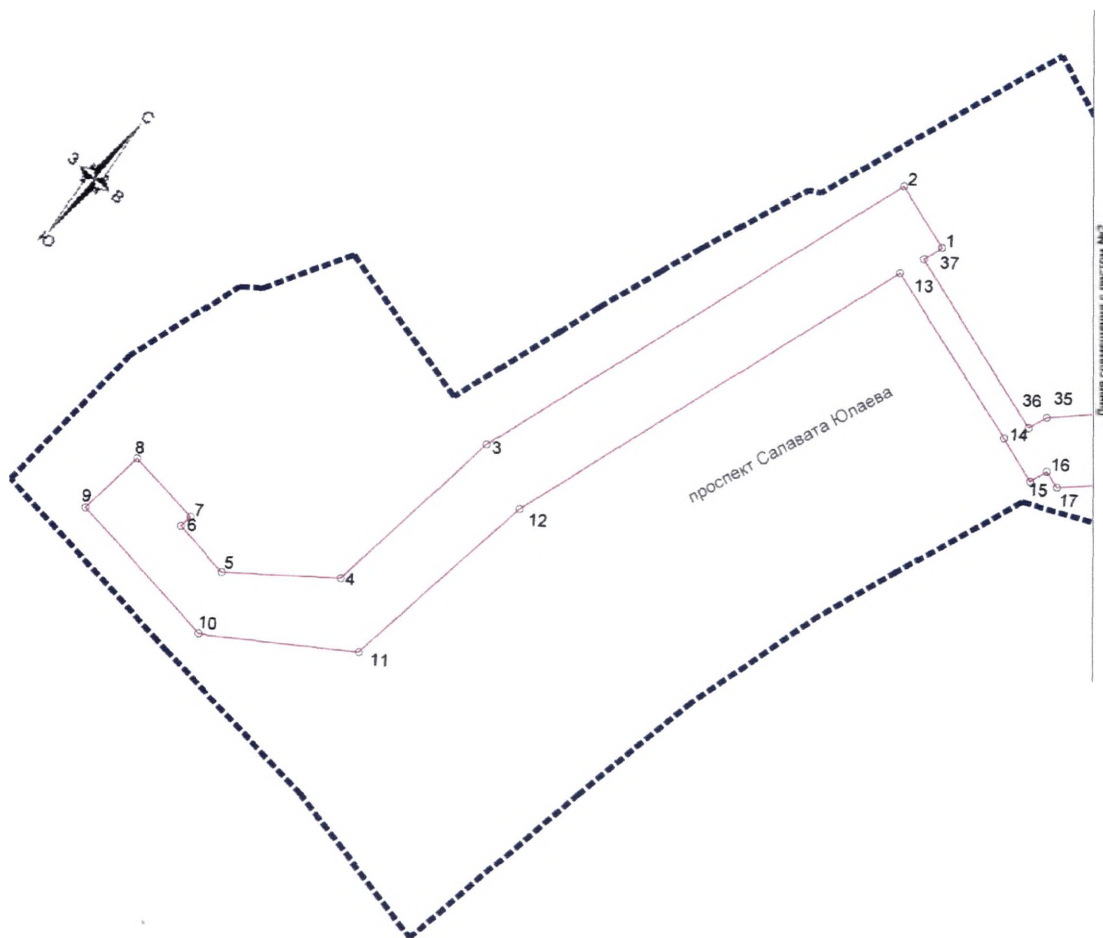
Приложение № 2  
к постановлению Администрации  
городского округа город Уфа  
Республики Башкортостан  
№ 1279 от 24.07. 2023 г.

Чертеж границ зон планируемого размещения линейных объектов,  
подлежащих реконструкции в связи с изменением их местоположения  
Схема размещения листов



Приложение № 2.1  
к постановлению Администрации  
городского округа город Уфа  
Республики Башкортостан  
№ 1279 от 24.07. 2023 г.

Чертеж границ зон планируемого размещения линейных объектов,  
подлежащих реконструкции в связи с изменением их местоположения  
Лист 1



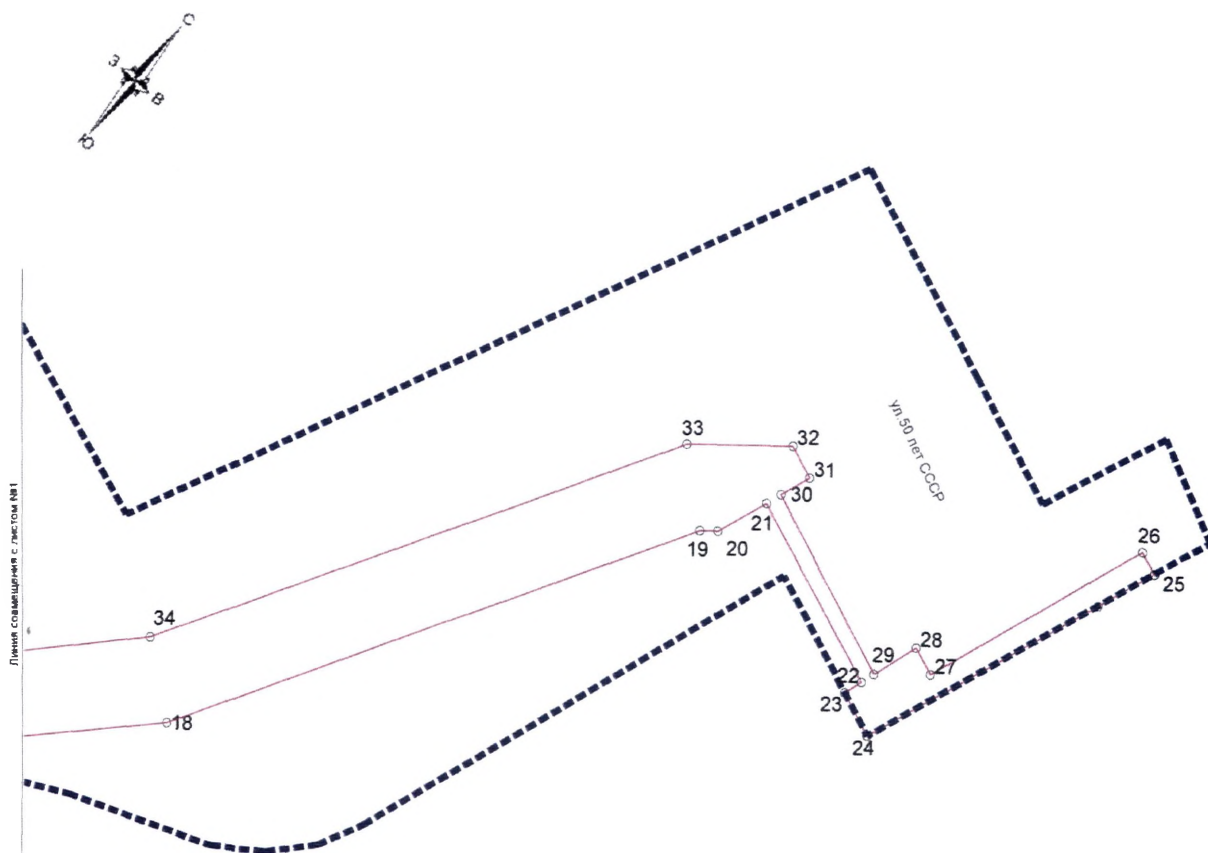
Условные обозначения:

- граница территории, в отношении которой осуществляется подготовка проекта планировки территории;
- граница зон планируемого размещения линейных объектов, подлежащих реконструкции в связи с изменением их местоположения;
- 10 - характерные и поворотные точки границ зон планируемого размещения линейных объектов, подлежащих реконструкции.

\* Объекты капитального строительства, проектируемые в составе линейного объекта в границах зон его планируемого размещения, отсутствуют.

Приложение № 2.2  
к постановлению Администрации  
городского округа город Уфа  
Республики Башкортостан  
№ 1279 от 24.07. 2023 г.

Чертеж границ зон планируемого размещения линейных объектов,  
подлежащих реконструкции в связи с изменением их местоположения  
Лист 2



Условные обозначения:

- граница территории, в отношении которой осуществляется подготовка проекта планировки территории;
- граница зон планируемого размещения линейных объектов, подлежащих реконструкции в связи с изменением их местоположения;
- 10 - характерные и поворотные точки границ зон планируемого размещения линейных объектов, подлежащих реконструкции.

\* Объекты капитального строительства, проектируемые в составе линейного объекта в границах зон его планируемого размещения, отсутствуют.



Приложение № 3  
к постановлению Администрации  
городского округа город Уфа  
Республики Башкортостан  
№ 1279 от 24.04. 2023 г.

Положение о размещении линейных объектов

1. Наименование, основные характеристики.

Проект планировки и проект межевания территории для размещения линейного объекта «Реконструкция насосной станции №7 со строительством напорного коллектора Д=1200мм» в Октябрьском районе городского округа город Уфа Республики Башкортостан.

Планировочная документация разработана ООО «Акваинжиниринг» на основании градостроительного задания № 111 от 27.12.2022 г. по заказу ГУП РБ «Уфаводоканал».

Основные характеристики:

Наименование	Единицы измерения	Показатель
Протяженность проектируемого участка напорного коллектора вне здания КНС-7	км	0,692
Протяженность проектируемого участка напорного коллектора в здании КНС	м	20,0
Протяженность выводимого из эксплуатации участка коллектора	км	0,75
Материал и диаметр труб		Трубы стальные электросварные по ГОСТ 10704-91* из стали марки 2 категории I Ø1020x14,0 Ø1220x14,0
Пропускная способность	м <sup>3</sup> /ч (л/с)	299,54 (83,21)
Назначение		Транспорт требуемого количества питьевой воды от проектируемого водозабора во внутриплощадочные сети
Основные параметры продольного профиля		Трубопроводы прокладываются параллельно поверхности земли. Минимальное заглубление – 2,32м, максимальное – 6,85м

Наименование	Единицы измерения	Показатель
Сведение о выделении этапов при строительстве		Строительно-монтажные работы предусмотрены одним этапом
Основные параметры полосы отвода		Полоса отвода на период строительства составляет 7,0м.
Способ прокладки	способ	Траншейный (преимущественно) Пресс-шнековое бурение – пересечение с проспектом С. Юлаева и Прокурорской аллеей

2. Перечень субъектов Российской Федерации, перечень муниципальных районов, городских округов в составе субъектов Российской Федерации, перечень поселений, населенных пунктов, внутригородских территорий городов федерального значения, на территориях которых устанавливаются зоны планируемого размещения линейных объектов: городской округ город Уфа Республики Башкортостан.

3. Перечень координат характерных точек границ зон планируемого размещения линейного объекта.

Границы зоны планируемого размещения линейного объекта отсутствуют.

4. Перечень координат характерных точек границ зон планируемого размещения линейных объектов, подлежащих реконструкции в связи с изменением их местоположения.

№ п/п	Координата X	Координата Y
1	868,07	2364,16
2	865,41	2368,69
3	888,92	2409,05
4	984,59	2506,95
5	986,40	2510,98
6	997,18	2518,89
7	969,58	2557,59
8	965,67	2554,94
9	958,92	2564,16
10	1022,81	2611,19
11	1026,08	2606,30
12	978,37	2572,00
13	982,42	2566,24
14	972,51	2559,53
15	1000,56	2521,13
16	1006,95	2525,84
17	1011,91	2518,98

№ п/п	Координата X	Координата Y
18	1001,38	2495,52
19	905,12	2397,01
20	881,28	2357,26
21	876,38	2354,16
22	904,87	2306,69
23	909,84	2309,86
24	920,22	2292,49
25	803,36	2221,99
26	751,81	2202,69
27	738,07	2172,27
28	744,01	2156,39
29	747,47	2157,67
30	755,04	2137,06
31	736,46	2130,32
32	720,00	2174,32
33	736,10	2216,47
34	791,74	2238,33

№ п/п	Координата X	Координата Y
35	898,35	2302,59
36	870,76	2349,35

№ п/п	Координата X	Координата Y
37	863,41	2361,26
1	868,07	2364,16

5. Предельные параметры разрешенного строительства, реконструкции объектов капитального строительства, входящих в состав линейных объектов в границах зон их планируемого размещения.

5.1 Предельное количество этажей и (или) предельная высота объектов капитального строительства, входящих в состав линейных объектов, в границах каждой зоны планируемого размещения таких объектов не установлено.

5.2 Максимальный процент застройки каждой зоны планируемого размещения объектов капитального строительства, входящих в состав линейных объектов, определяемый как отношение площади зоны планируемого размещения объекта капитального строительства, входящего в состав линейного объекта, которая может быть застроена, ко всей площади этой зоны не установлен.

5.3 Минимальные отступы от границ земельных участков в целях определения мест допустимого размещения объектов капитального строительства, которые входят в состав линейных объектов и за пределами, которых запрещено строительство таких объектов, в границах каждой зоны планируемого размещения объектов капитального строительства, входящих в состав линейных объектов не установлены.

5.4 Требования к архитектурным решениям объектов капитального строительства, входящих в состав линейных объектов, в границах каждой зоны планируемого размещения таких объектов, расположенной в границах территории исторического поселения федерального или регионального значения, не установлены.

6. Сохраняемые объекты капитального строительства (здание, строение, сооружение, объекты, строительство которых не завершено), существующие и строящиеся на момент подготовки проекта планировки территории, а также объекты капитального строительства, планируемые к строительству в соответствии с ранее утвержденной документацией по планировке территории, отсутствуют.

7. В соответствии с письмом Управления по государственной охране объектов культурного наследия Республики Башкортостан объекты культурного наследия, включенные в Единый государственный реестр объектов культурного наследия народов Российской Федерации, выявленные объекты культурного наследия и объекты, обладающие признаками объекта культурного (в том числе археологического) наследия, отсутствуют.

8. Информация о необходимости осуществления мероприятий по охране окружающей среды.

Согласно письму Министерства природных ресурсов и экологии Российской Федерации, участок работ не находится в границах особо охраняемых природных территорий федерального значения.

Согласно заключению Министерства природопользования и экологии Республики Башкортостан, в пределах проектируемого объекта особо охраняемых природных территорий республиканского (регионального) значения не имеется.

Согласно письму Управления земельных и имущественных отношений Администрации городского округа город Уфа Республики Башкортостан, испрашиваемая территория не попадает в зону особо охраняемых природных территорий местного значения.

Согласно письму Министерства лесного хозяйства Республики Башкортостан, в пределах проектируемого линейного объекта земли лесного фонда отсутствуют.

9. Информация о необходимости осуществления мероприятий по защите территории от чрезвычайных ситуаций природного и техногенного характера, в том числе по обеспечению пожарной безопасности и гражданской обороне.

В соответствии со ст.48.1 Градостроительного кодекса РФ проектируемый объект не относится к особо опасным и технически сложным объектам.

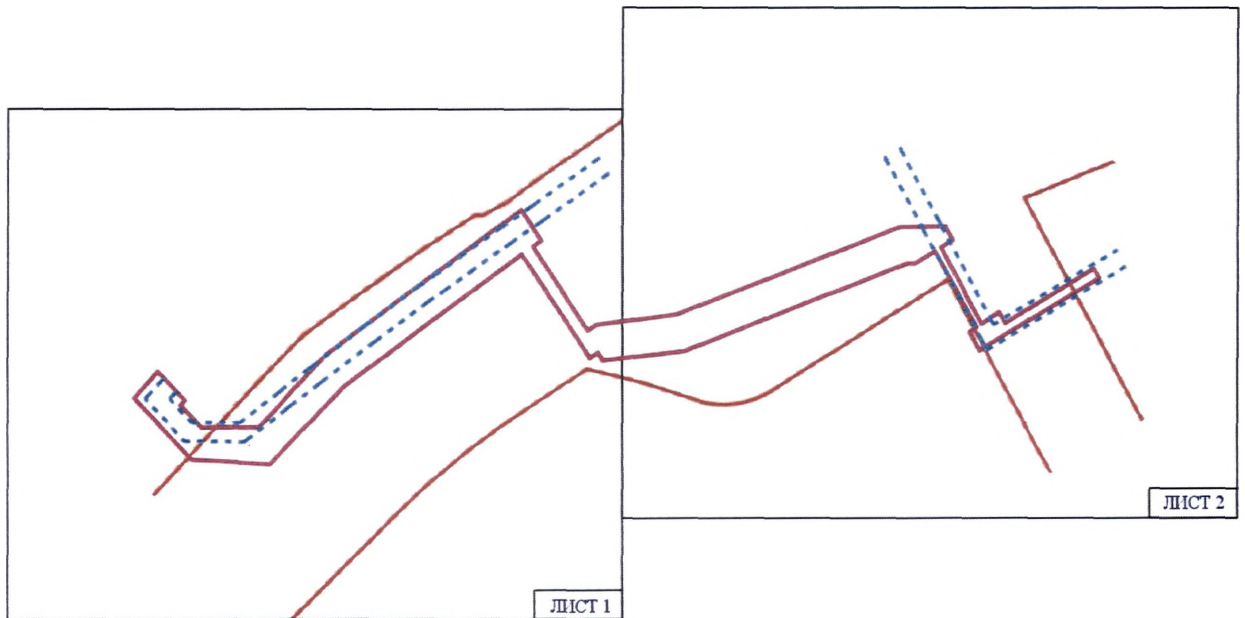
Пожарная безопасность объекта должна обеспечиваться системами предотвращения пожара и противопожарной защиты, в том числе организационно-техническими мероприятиями.

Противопожарная защита должна обеспечиваться применением средств пожаротушения и соответствующих видов пожарной техники.

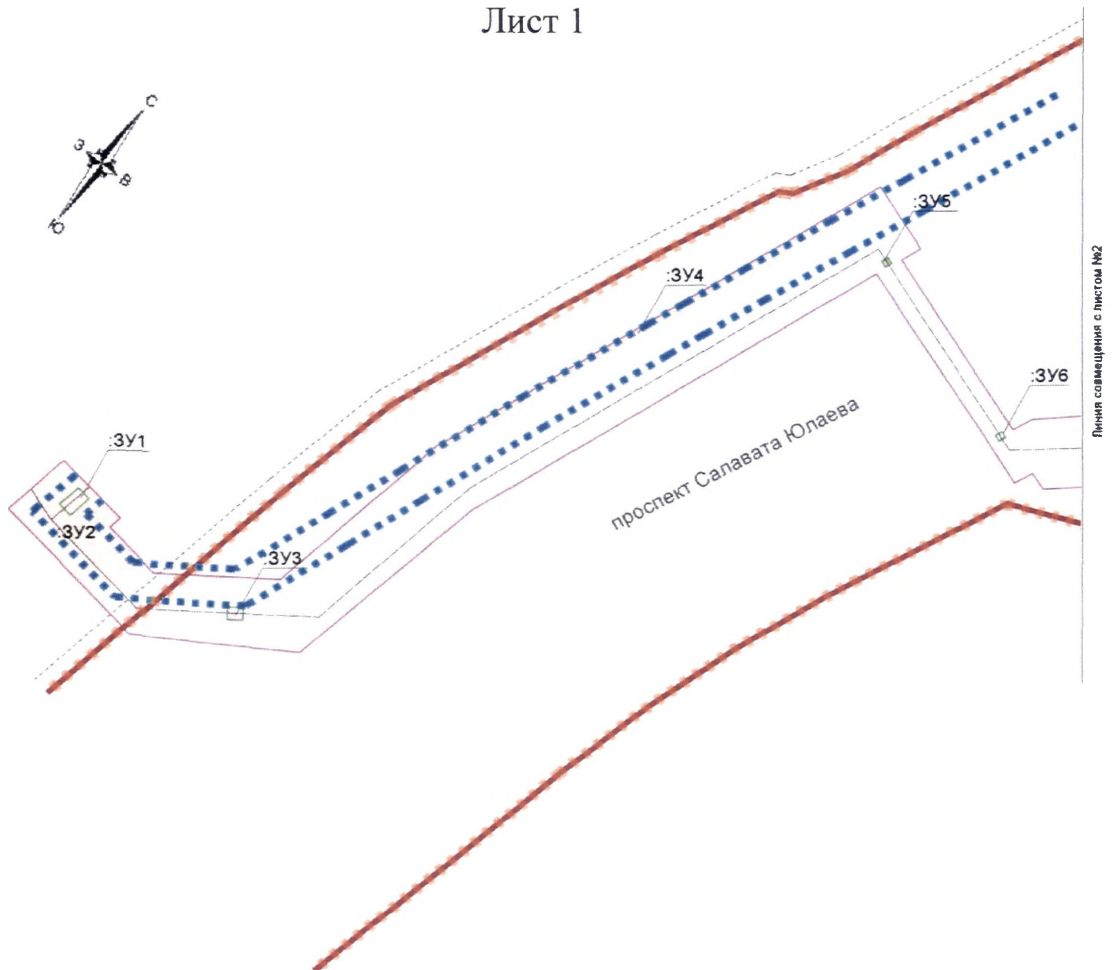
Пожарная безопасность при производстве строительно-монтажных работ обеспечивается в соответствии с требованиями "Правил противопожарного режима в РФ".

Приложение № 4  
к постановлению Администрации  
городского округа город Уфа  
Республики Башкортостан  
№ 1279 от 24.07. 2023 г.







Чертеж межевания территории  
Схема размещения листов



Чертеж межевания территории  
Лист 1



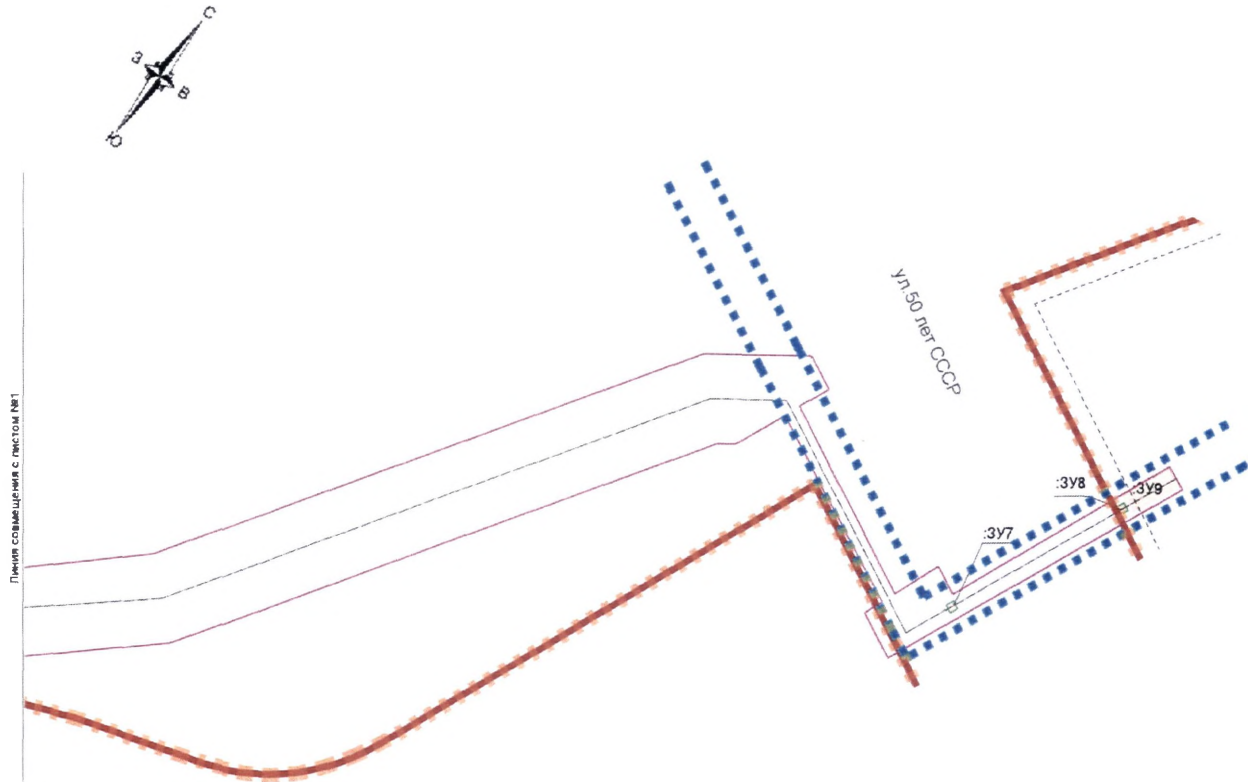
Условные обозначения

-  - красные линии, утвержденные в составе проекта планировки;
-  - линии отступа от красных линий;
-  - граница существующих элементов планировочной структуры (улично-дорожная сеть);
-  - граница существующих элементов планировочной структуры (линейный объект);
-  - граница планируемых элементов планировочной структуры (линейный объект);
-  - границы земельных участков, в отношении которых предполагается резервирование и (или) изъятие для государственных или муниципальных нужд;
-  - границы образуемых земельных участков;
- :ЗУ1 - условные номера образуемых земельных участков.








\*Границы земельных участков, образование которых предусмотрено схемой расположения земельного участка или земельных участков на кадастровом плане территории, срок действия которой не истек – отсутствуют.

Приложение № 4.2  
к постановлению Администрации  
городского округа город Уфа  
Республики Башкортостан  
№ 1249 от 24.07. 2023 г.

Чертеж межевания территории  
Лист 2



Условные обозначения

-  - красные линии, утвержденные в составе проекта планировки;
-  - линии отступа от красных линий;
-  - граница существующих элементов планировочной структуры (улично-дорожная сеть);
-  - граница существующих элементов планировочной структуры (линейный объект);
-  - граница планируемых элементов планировочной структуры (линейный объект);
-  - границы земельных участков, в отношении которых предполагается резервирование и (или) изъятие для государственных или муниципальных нужд;
-  - границы образуемых земельных участков;
- :ЗУ1 - условные номера образуемых земельных участков.

\*Границы земельных участков, образование которых предусмотрено схемой расположения земельного участка или земельных участков на кадастровом плане территории, срок действия которой не истек – отсутствуют.

Приложение № 5  
к постановлению Администрации  
городского округа город Уфа  
Республики Башкортостан  
№ 1279 от 24.07. 2023 г.

Перечень образуемых земельных участков

Условный номер образуемого земельного участка	Номера характерных точек	Кадастровые номера земельных участков из которых образуются земельные участки	Площадь образуемого участка	Способы образования, последовательность образования земельного участка*	Сведения об отнесении образуемых земельных участков к территории общего пользования	Категория земель
:ЗУ1	1-4	02:55:020603:61	619	раздел	Предоставление коммунальных услуг	Земли населенных пунктов
:ЗУ2	1-10	02:55:020603:61	28	раздел	Предоставление коммунальных услуг	Земли населенных пунктов
:ЗУ3	1-4	02:55:020603	15	образование из земель	Предоставление коммунальных услуг	Земли населенных пунктов
:ЗУ4	1-7	02:55:020603:2504	420	раздел	Предоставление коммунальных услуг	Земли населенных пунктов
:ЗУ5	1-4	02:55:020603	4	образование из земель	Предоставление коммунальных услуг	Земли населенных пунктов
:ЗУ6	1-4	02:55:020701	4	образование из земель	Предоставление коммунальных услуг	Земли населенных пунктов
:ЗУ7	1-4	02:55:020701	4	образование из земель	Предоставление коммунальных услуг	Земли населенных пунктов
:ЗУ8	1-4	02:55:020705	4	образование из земель	Предоставление коммунальных услуг	Земли населенных пунктов
:ЗУ9	1-4	02:55:020705:61	70	образование из земель	Предоставление коммунальных услуг	Земли населенных пунктов

\*Способ образования земельных участков – в соответствии с Земельным кодексом Российской Федерации.



Приложение № 6  
к постановлению Администрации  
городского округа город Уфа  
Республики Башкортостан  
№ 1279 от 24.07. 2023 г.

Перечень образуемых и существующих земельных участков, в отношении которых предполагается их резервирование и (или) изъятие для государственных или муниципальных нужд

Условный номер земельного участка/ Кадастровый номер земельного участка	Адрес (местоположение)	Примечание
02:55:020603:3У3	РБ, Уфа г, Октябрьский район	Образуемый
02:55:020603:3У5	РБ, Уфа г, Октябрьский район	Образуемый
02:55:020701:3У6	РБ, Уфа г, Октябрьский район	Образуемый
02:55:020701:3У7	РБ, Уфа г, Октябрьский район	Образуемый
02:55:020705:3У8	РБ, Уфа г, Октябрьский район	Образуемый
02:55:020705:61:3У9	РБ, Уфа г, Октябрьский район	Образуемый
02:55:020705:61	РБ, Уфа г, Октябрьский район	Существующий

Приложение № 7  
к постановлению Администрации  
городского округа город Уфа  
Республики Башкортостан  
№ 1279 от 24.07. 2023 г.

Перечень координат характерных точек образуемых земельных участков

Условное обозначение земельного участка	Обозначение характерных точек	Координаты МСК–02, зона 1		Площадь, кв.м.
		X	Y	
02:55:020603:61:3У1	1	660229,80	1363119,19	619
	2	660228,39	1363123,15	
	3	660222,15	1363121,00	
	4	660223,54	1363116,98	
	1	660229,80	1363119,19	
02:55:020603:61:3У2	1	660204,43	1363138,51	28
	2	660219,54	1363144,35	
	3	660224,05	1363131,77	
	4	660227,53	1363133,00	
	5	660234,83	1363112,30	
	6	660216,16	1363105,80	
	1	660204,43	1363138,51	
	7	660222,15	1363121,00	
	8	660223,54	1363116,98	
	9	660229,80	1363119,20	
	10	660228,39	1363123,15	
	7	660222,15	1363121,00	
	02:55:020603:3У3	1	660219,23	
2		660221,02	1363173,08	
3		660217,75	1363174,60	
4		660215,97	1363170,80	
1		660219,23	1363169,27	
02:55:020603:2504:3У4	1	660271,30	1363191,90	420
	2	660283,89	1363196,41	
	3	660284,29	1363196,56	
	4	660385,84	1363255,97	
	5	660383,41	1363259,50	
	6	660333,23	1363229,01	
	7	660287,05	1363201,45	
02:55:020603:3У5	1	660271,30	1363191,90	4
	1	660385,79	1363276,45	
	2	660384,08	1363275,42	
	3	660383,05	1363277,14	
	4	660384,77	1363278,17	
	1	660385,79	1363276,45	

Условное обозначение земельного участка	Обозначение характерных точек	Координаты МСК-02, зона 1		Площадь, кв.м.
		X	Y	
02:55:020701:3У6	1	660357,34	1363325,37	4
	2	660356,33	1363327,09	
	3	660354,61	1363326,07	
	4	660355,62	1363324,34	
	1	660357,34	1363325,37	
02:55:020701:3У7	1	660462,86	1363545,03	4
	2	660461,70	1363546,66	
	3	660460,07	1363545,51	
	4	660461,23	1363543,88	
	1	660462,86	1363545,03	
02:55:020705:3У8	1	660500,13	1363571,66	4
	2	660498,98	1363573,29	
	3	660497,35	1363572,13	
	4	660498,50	1363570,50	
	1	660500,13	1363571,66	
02:55:020705:61:3У9	1	660512,20	1363577,84	70
	2	660509,36	1363582,27	
	3	660498,36	1363574,41	
	4	660501,31	1363570,09	
	1	660512,20	1363577,84	

Приложение № 8  
к постановлению Администрации  
городского округа город Уфа  
Республики Башкортостан  
№ 1279 от 24.07. 2023 г.

Сведения о границах территории, применительно к которой осуществляется подготовка проекта межевания, содержащие перечень координат характерных точек таких границ в системе координат, используемой для ведения Единого государственного реестра недвижимости

Номер точки	Система координат МСК-02		Номер точки	Система координат МСК-02	
	Координата X	Координата Y		Координата X	Координата Y
1	660521,48	1363591,72	20	660290,45	1363114,86
2	660444,47	1363536,61	21	660293,28	1363120,89
3	660468,98	1363502,16	22	660313,33	1363139,12
4	660372,73	1363436,09	23	660291,76	1363182,27
5	660363,52	1363428,08	24	660304,72	1363189,83
6	660356,34	1363417,19	25	660321,02	1363199,53
7	660351,60	1363404,14	26	660333,08	1363206,57
8	660347,36	1363369,23	27	660349,05	1363216,58
9	660340,29	1363335,85	28	660360,78	1363223,95
10	660305,86	1363313,42	29	660370,84	1363230,66
11	660285,06	1363300,13	30	660388,69	1363242,54
12	660247,75	1363280,35	31	660389,72	1363245,97
13	660210,76	1363264,63	32	660454,66	1363287,66
14	660153,86	1363242,02	33	660411,31	1363352,31
15	660174,52	1363196,11	34	660562,48	1363479,43
16	660191,99	1363144,13	35	660530,61	1363524,31
17	660193,52	1363139,88	36	660511,56	1363551,12
18	660213,29	1363083,68	37	660538,29	1363571,57
19	660258,99	1363096,93	1	660521,48	1363591,72

Приложение № 9  
к постановлению Администрации  
городского округа город Уфа  
Республики Башкортостан  
№ 1279 от 24.07 2023 г.

Вид разрешенного использования образуемых земельных участков,  
предназначенных для размещения линейных объектов, а также существующих  
земельных участков, занятых линейными объектами и объектами капитального  
строительства, входящими в состав линейных объектов, в соответствии с  
проектом планировки территории

Кадастровый номер	Вид разрешенного использования	Площадь кв. м	Примечание
02:55:020603:61:3У1	предоставление коммунальных услуг	619	Образуемый
02:55:020603:61:3У2	предоставление коммунальных услуг	28	Образуемый
02:55:020603:3У3	предоставление коммунальных услуг	15	Образуемый
02:55:020603:2504:3У4	предоставление коммунальных услуг	420	Образуемый
02:55:020603:3У5	предоставление коммунальных услуг	4	Образуемый
02:55:020701:3У6	предоставление коммунальных услуг	4	Образуемый
02:55:020701:3У7	предоставление коммунальных услуг	4	Образуемый
02:55:020705:3У8	предоставление коммунальных услуг	4	Образуемый
02:55:020705:61:3У9	предоставление коммунальных услуг	70	Образуемый
02:55:020603:3У10	предоставление коммунальных услуг	4254	Образуемый
02:55:020701:3У11	предоставление коммунальных услуг	4280	Образуемый
02:55:020701:3У12	предоставление коммунальных услуг	237	Образуемый
02:55:020705:3У13	предоставление коммунальных услуг	17	Образуемый
02:55:020705:61	для организации временных парковочных мест и обслуживания складских помещений	70	Существующий
02:55:020603:2504	для проектирования и строительства внеплощадочной теплосети для теплоснабжения канализационной насосной станции КНС-7, расположенной по проспекту Салавата Юлаева в Октябрьском районе городского округа город Уфа Республики Башкортостан	420	Существующий
02:55:020603:61	занимаемый канализационной насосной станцией № 7	647	Существующий