



КАРАР

«07» сентябрь 2023 й

№ 1617

ПОСТАНОВЛЕНИЕ

«07» сентября 2023 г

Об утверждении проекта планировки и проекта межевания для размещения линейного объекта «Реконструкция улиц Ленина и Карла Маркса, на участке от улицы Заки Валиди до улицы Чернышевского, улиц Заки Валиди, Пушкина, Коммунистической, Чернышевского на участке от улицы Ленина до улицы Карла Маркса, улицы Мустая Карима на участке от улицы Коммунистической до улицы Чернышевского, улиц Театральная и Хабира Галимова» в Кировском и Ленинском районах городского округа город Уфа Республики Башкортостан

В соответствии с требованиями Постановления Правительства Российской Федерации № 564 от 12.05.2017 г., руководствуясь Правилами землепользования и застройки городского округа город Уфа Республики Башкортостан, утвержденными решением Совета городского округа город Уфа Республики Башкортостан № 18/5 от 28.09.2022 г., постановлением Правительства Республики Башкортостан № 144 от 08.04.2022 г. «Об особенностях градостроительной деятельности в Республике Башкортостан в 2022 и 2023 годах», на основании муниципальной программы «Развитие градостроительной деятельности на территории городского округа город Уфа Республики Башкортостан», утвержденной постановлением Администрации городского округа город Уфа Республики Башкортостан № 1072 от 11.07.2016 г. (заказчик: Главное управление архитектуры и градостроительства Администрации городского округа город Уфа Республики Башкортостан), заключения Главного управления архитектуры и градостроительства Администрации городского округа город Уфа Республики Башкортостан № 7-10384/ИГО от 14.08.2023 г., с целью обеспечения её устойчивого развития,

## ПОСТАНОВЛЯЮ:

1. Утвердить проект планировки для размещения линейного объекта «Реконструкция улиц Ленина и Карла Маркса, на участке от улицы Заки Валиди до улицы Чернышевского, улиц Заки Валиди, Пушкина, Коммунистической, Чернышевского на участке от улицы Ленина до улицы Карла Маркса, улицы Мустая Карима на участке от улицы Коммунистической до улицы Чернышевского, улиц Театральная и Хабира Галимова» в Кировском и Ленинском районах городского округа город Уфа Республики Башкортостан, площадью 26,6 га в составе:

1.1. Чертеж красных линий, перечень координат характерных точек устанавливаемых красных линий, согласно приложениям № 1 – 1.4;

1.2. Чертеж границ зон планируемого размещения линейных объектов, согласно приложениям № 2 – 2.3;

1.3. Чертеж границ зон планируемого размещения линейных объектов, подлежащих реконструкции в связи с изменением их местоположения, согласно приложениям № 3 – 3.18;

1.4. Положение о размещении линейных объектов, согласно приложению № 4.

2. Утвердить проект межевания для размещения линейного объекта «Реконструкция улиц Ленина и Карла Маркса, на участке от улицы Заки Валиди до улицы Чернышевского, улиц Заки Валиди, Пушкина, Коммунистической, Чернышевского на участке от улицы Ленина до улицы Карла Маркса, улицы Мустая Карима на участке от улицы Коммунистической до улицы Чернышевского, улиц Театральная и Хабира Галимова» в Кировском и Ленинском районах городского округа город Уфа Республики Башкортостан, площадью 26,6 га в составе:

2.1. Чертеж межевания территории, согласно приложениям № 5 – 5.3;

2.2. Перечень образуемых земельных участков, согласно приложению № 6;

2.3. Перечень образуемых и существующих земельных участков, в отношении которых предполагается их резервирование и (или) изъятие для государственных или муниципальных нужд, согласно приложению № 7;

2.4. Перечень кадастровых номеров существующих земельных участков, на которых линейный объект может быть размещен на условиях сервитута, публичного сервитута, их адреса или описание местоположения, перечень и адреса расположенных на таких земельных участках объектов недвижимого имущества (при наличии сведений о них в Едином государственном реестре недвижимости), согласно приложению № 8;

2.5. Перечень координат характерных точек образуемых земельных участков, согласно приложению № 9;

2.6. Сведения о границах территории, применительно к которой осуществляется подготовка проекта межевания, содержащие перечень координат характерных точек этих границ в системе координат, используемой для ведения Единого государственного реестра недвижимости, согласно приложению № 10;

2.7. Вид разрешенного использования образуемых земельных участков, предназначенных для размещения линейных объектов и объектов капитального строительства, проектируемых в составе линейного объекта, а также существующих земельных участков, занятых линейными объектами и объектами капитального строительства, входящими в состав линейных объектов, в соответствии с проектом планировки территории, согласно приложению № 11;

2.8. Проектом межевания для размещения линейного объекта «Реконструкция улиц Ленина и Карла Маркса, на участке от улицы Заки Валиди до улицы Чернышевского, улиц Заки Валиди, Пушкина, Коммунистической, Чернышевского на участке от улицы Ленина до улицы Карла Маркса, улицы Мустая Карима на участке от улицы Коммунистической до улицы Чернышевского, улиц Театральная и Хабира Галимова» в Кировском и Ленинском районах городского округа город Уфа Республики Башкортостан, линии отступа от красных линий не определены.

3. Опубликовать настоящее постановление в установленном порядке и разместить на официальном сайте Администрации городского округа город Уфа Республики Башкортостан в информационно-телекоммуникационной сети «Интернет».

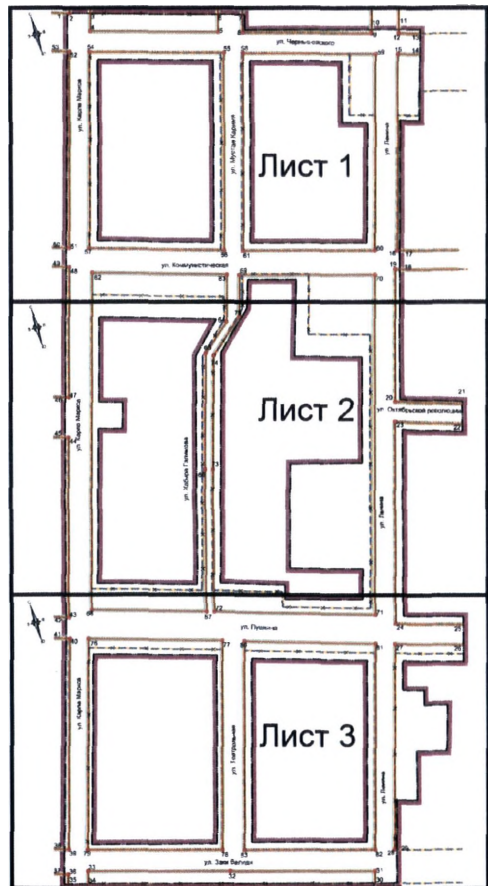
4. Контроль за выполнением настоящего постановления возложить на заместителя главы Администрации городского округа город Уфа Республики Башкортостан (строительство, архитектура) в соответствии с функциями по исполнению возложенных полномочий.

Глава Администрации  
городского округа город Уфа  
Республики Башкортостан



Р.Р. Мавлиев

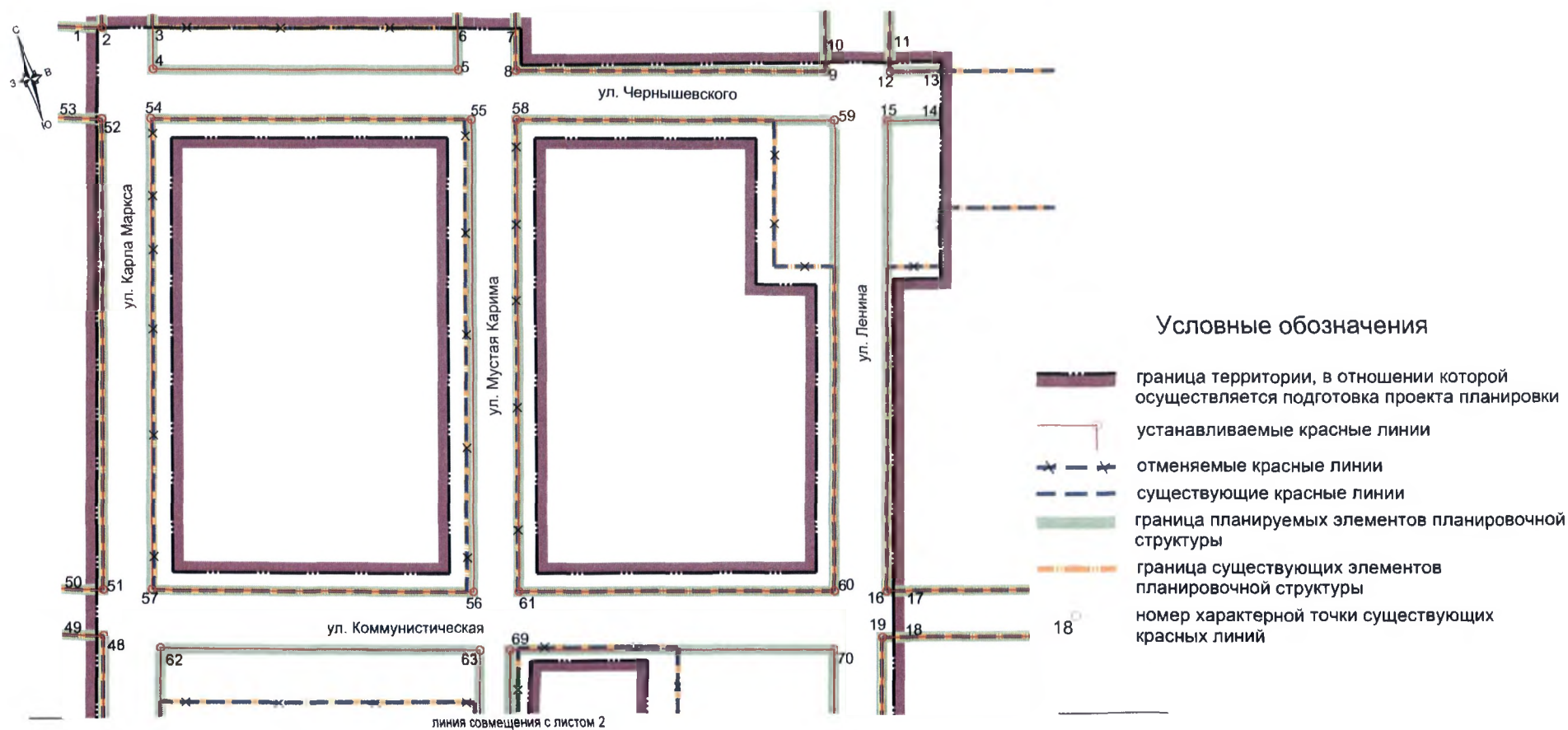
Чертеж красных линий  
Схема размещения листов



Приложение № 1  
к постановлению Администрации  
городского округа город Уфа  
Республики Башкортостан  
№ 1617 от 07.09. 2023 г.

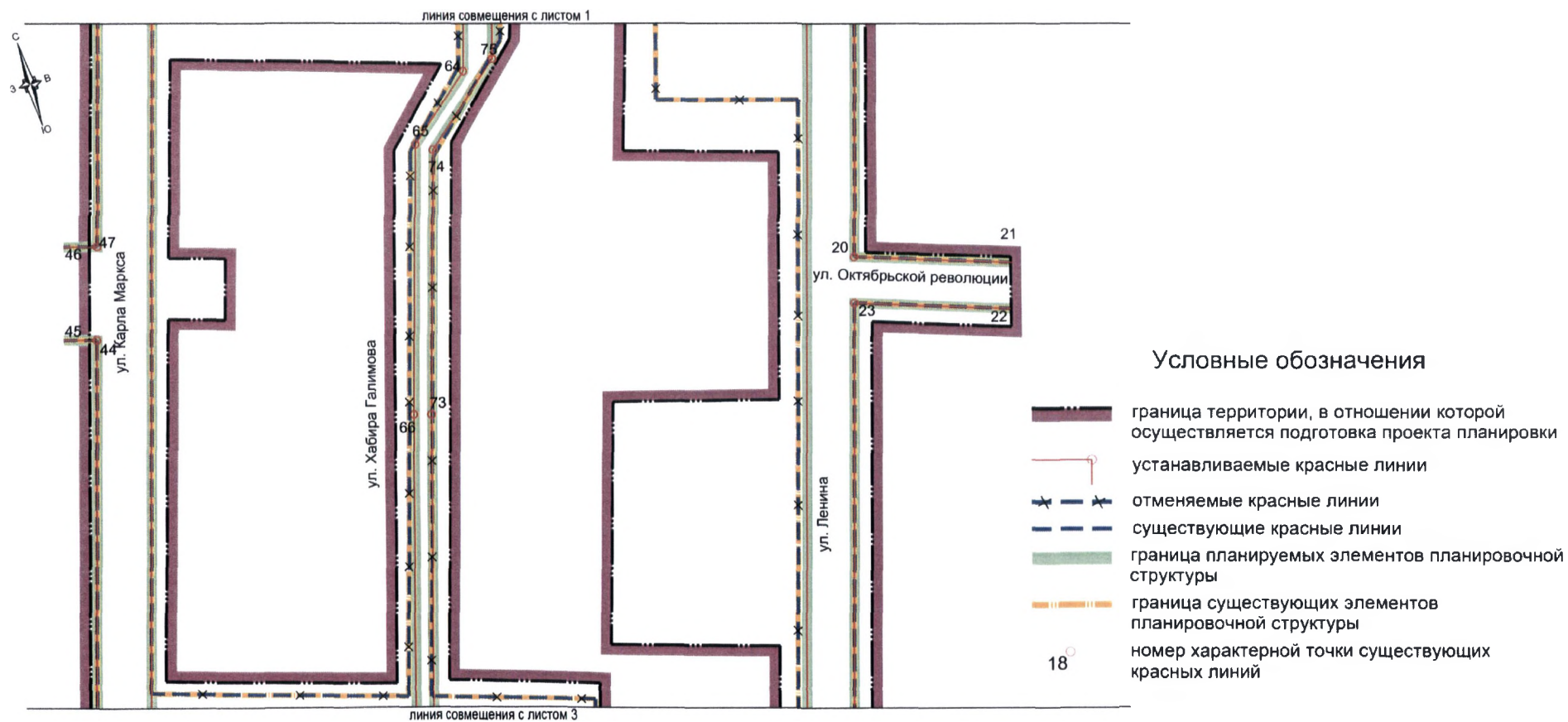
Приложение № 1.1  
к постановлению Администрации  
городского округа город Уфа  
Республики Башкортостан  
№ 1614 от 07.09. 2023 г.

Чертеж красных линий  
Лист 1



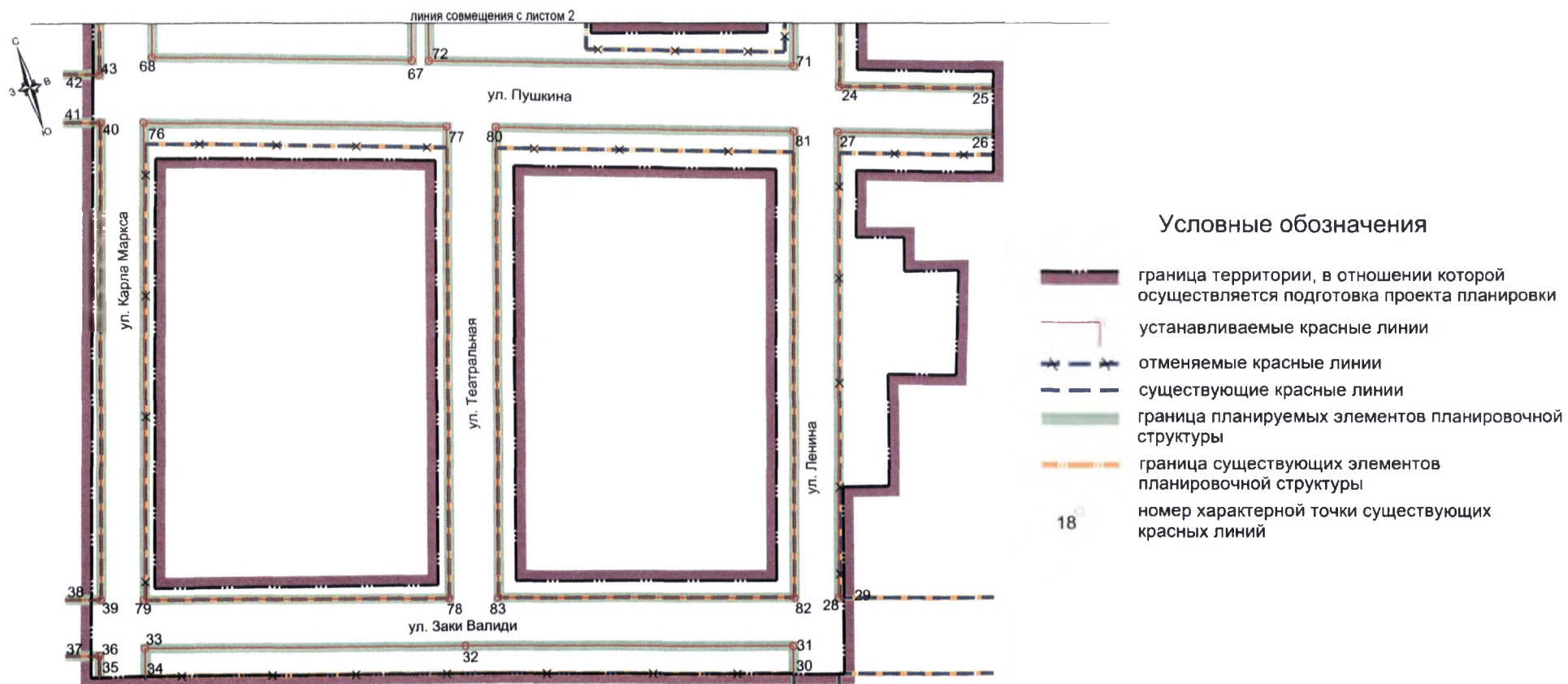
Приложение № 1.2  
к постановлению Администрации  
городского округа город Уфа  
Республики Башкортостан  
№ 1617 от 07.09. 2023 г.

Чертеж красных линий  
Лист 2



Приложение № 1.3  
к постановлению Администрации  
городского округа город Уфа  
Республики Башкортостан  
№ 1617 от 07.09. 2023 г.

Чертеж красных линий  
Лист 3





Приложение № 1.4  
к постановлению Администрации  
городского округа город Уфа  
Республики Башкортостан  
№ 1617 от 07.09. 2023 г.

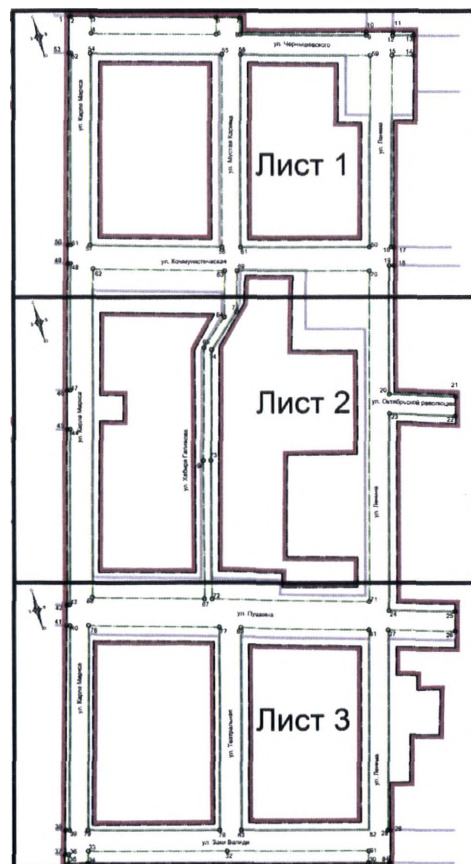
Перечень координат характерных точек устанавливаемых красных линий

№ п/п	Координата X	Координата Y
1	-1222,12	-2335,34
2	-1222,773	-2333,0189
3	-1230,0857	-2307,0278
4	-1252,3751	-2313,1929
5	-1297,1685	-2153,4806
6	-1274,994	-2147,4113
7	-1283,661	-2116,6065
8	-1305,8099	-2122,6688
9	-1351,0912	-1961,2113
10	-1346,6562	-1959,9737
11	-1355,7613	-1926,1773
12	-1360,4352	-1927,4816
13	-1367,8171	-1900,5029
14	-1393,8102	-1907,8101
15	-1386,178	-1935,7036
16	-1633,9121	-2004,8385
17	-1634,8429	-2001,418
18	-1658,97	-2007,99
19	-1657,3606	-2013,9079
20	-1824,8155	-2059,6656
21	-1850,8838	-1975,9181
22	-1876,0454	-1982,5789
23	-1849,91	-2066,53
24	-2105,2864	-2136,3081
25	-2129,64	-2051,87
26	-2155,206	-2058,8566
27	-2130,5746	-2144,255
28	-2390,5034	-2215,2817
29	-2391,2701	-2212,4515
30	-2426,1728	-2251,9127
31	-2410,724	-2247,7281
32	-2361,5837	-2429,19
33	-2313,2425	-2607,6445
34	-2328,66	-2611,91
35	-2322,6345	-2637,2154
36	-2310,6994	-2633,9165
37	-2309,4665	-2638,3771

№ п/п	Координата X	Координата Y
38	-2278,1697	-2629,5952
39	-2279,6422	-2624,2923
40	-2013,87	-2550,78
41	-2012,6428	-2555,0744
42	-1985,6922	-2547,5106
43	-1986,6141	-2544,2851
44	-1758,3903	-2481,1595
45	-1757,3315	-2485,0756
46	-1706,6879	-2471,2294
47	-1707,79	-2467,16
48	-1543,0346	-2421,5939
49	-1542,0343	-2425,0549
50	-1517,9635	-2418,3046
51	-1518,94	-2414,93
52	-1270,986	-2346,3539
53	-1270,2634	-2348,8411
54	-1278,1282	-2321,3532
55	-1325,2364	-2153,3875
56	-1574,7157	-2221,6802
57	-1526,1482	-2389,9473
58	-1331,9875	-2129,3158
59	-1378,4477	-1963,6544
60	-1626,2982	-2032,8218
61	-1581,4651	-2197,6081
62	-1558,1016	-2394,6342
63	-1606,5542	-2226,7655
64	-1666,6251	-2243,2045
65	-1699,2	-2280,33
66	-1845,39	-2321,23
67	-2026,0761	-2369,4516
68	-1984,776	-2512,6502
69	-1611,0174	-2210,8802
70	-1657,1493	-2041,32
71	-2086,8475	-2158,741
72	-2028,8478	-2359,8413
73	-1848,0265	-2311,5836
74	-1704,7565	-2271,5006
75	-1664,3798	-2225,4833
76	-2020,156	-2527,1049
77	-2068,3231	-2360,0964
78	-2331,9393	-2431,5227
79	-2286,124	-2600,6653
80	-2339,52	-2403,53
81	-2076,3606	-2332,2285
82	-2123,5072	-2168,7587
83	-2383,84	-2239,9

Приложение № 2  
к постановлению Администрации  
городского округа город Уфа  
Республики Башкортостан  
№ 1614 от 07.09. 2023 г.

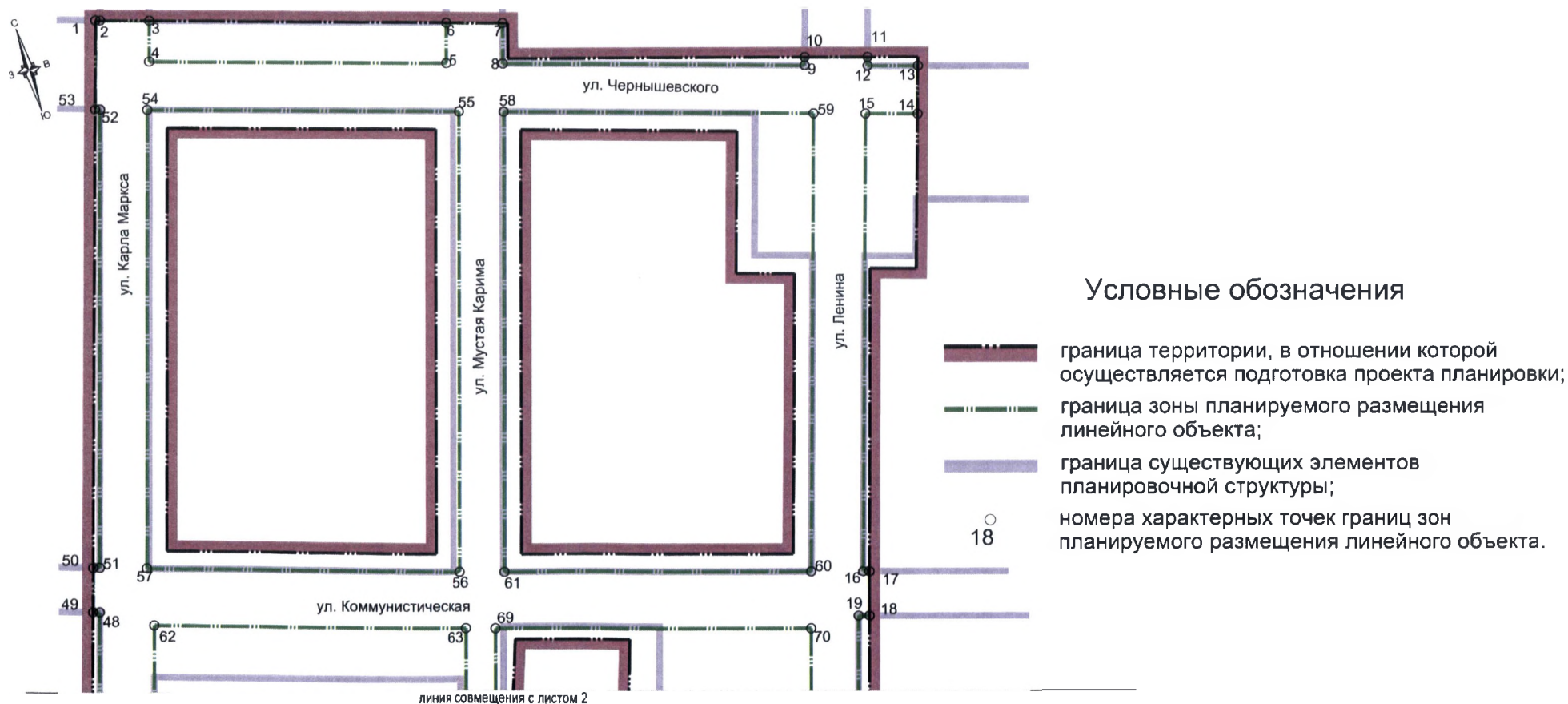
Чертеж границ зон планируемого размещения линейных объектов  
Схема размещения листов



\*Объекты капитального строительства, проектируемые в составе линейного объекта в границах зон его планируемого размещения, отсутствуют.

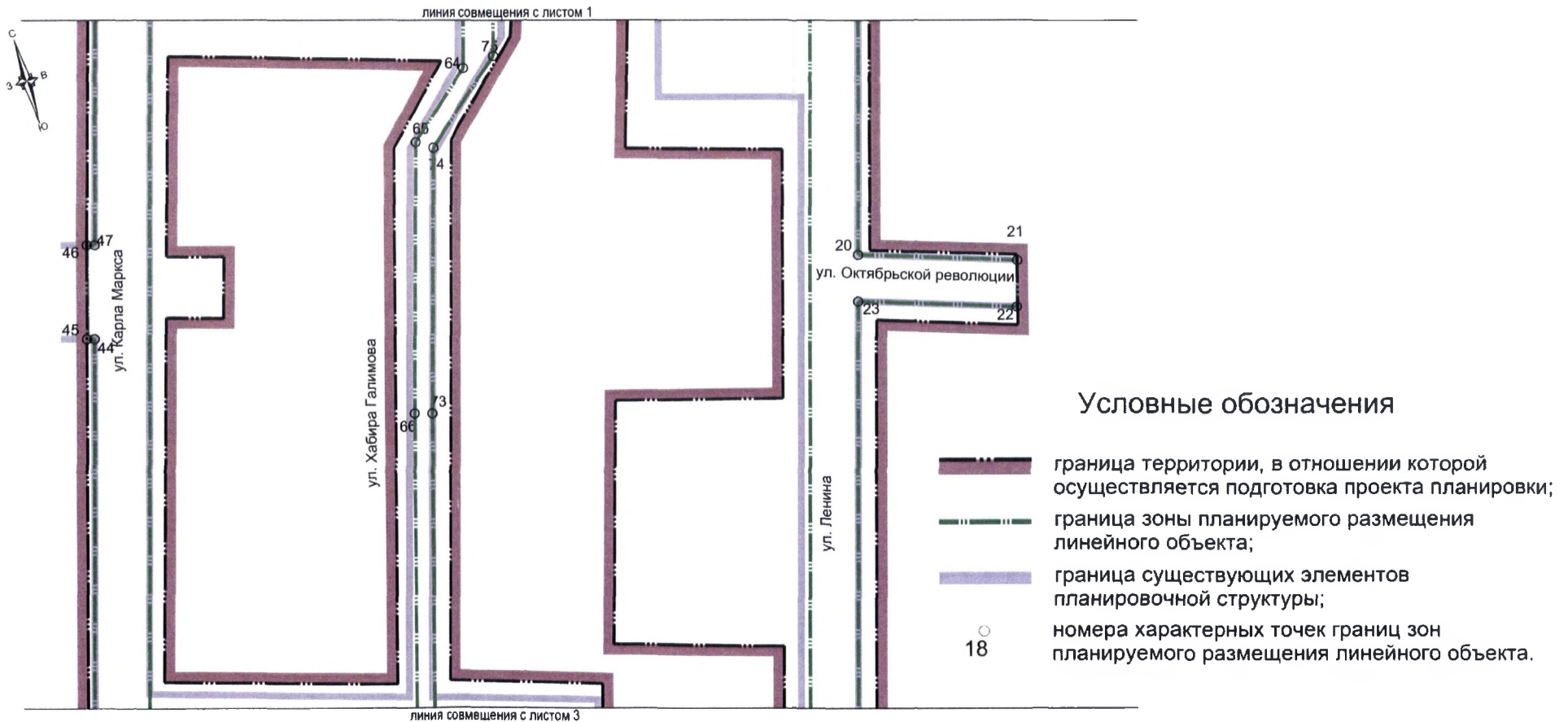
Приложение № 2.1  
к постановлению Администрации  
городского округа город Уфа  
Республики Башкортостан  
№ 1614 от 07.09. 2023 г.

Чертеж границ зон планируемого размещения линейных объектов  
Лист 1



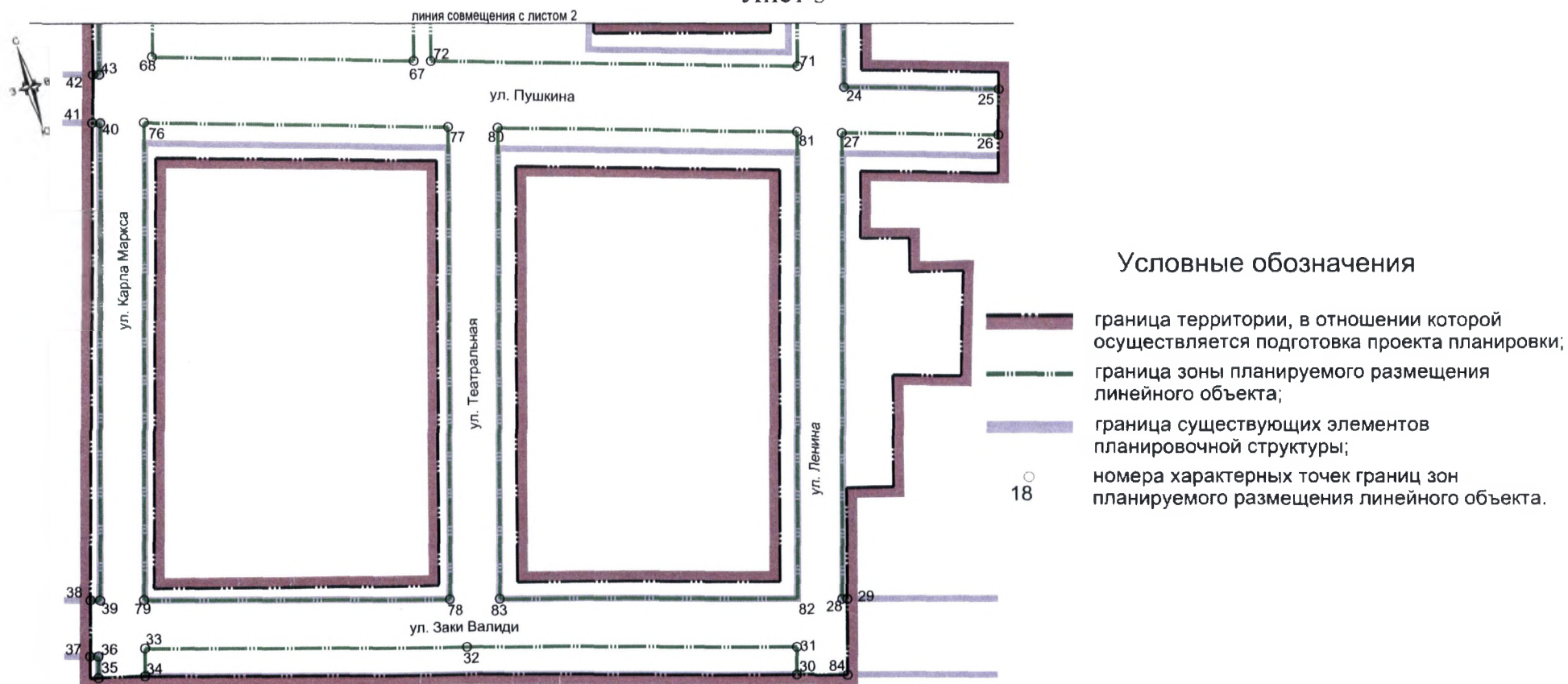
Приложение № 2.2  
к постановлению Администрации  
городского округа город Уфа  
Республики Башкортостан  
№ 1614 от 07.09 2023 г.

Чертеж границ зон планируемого размещения линейных объектов  
Лист 2



Приложение № 2.3  
к постановлению Администрации  
городского округа город Уфа  
Республики Башкортостан  
№ 1617 от 07.09. 2023 г.

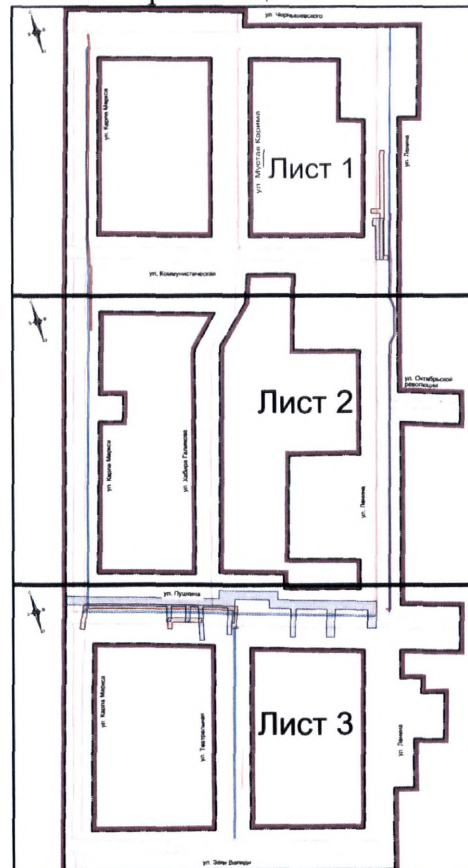
Чертеж границ зон планируемого размещения линейных объектов  
Лист 3



Приложение № 3  
к постановлению Администрации  
городского округа город Уфа  
Республики Башкортостан  
№ 1617 от 07.09. 2023 г.

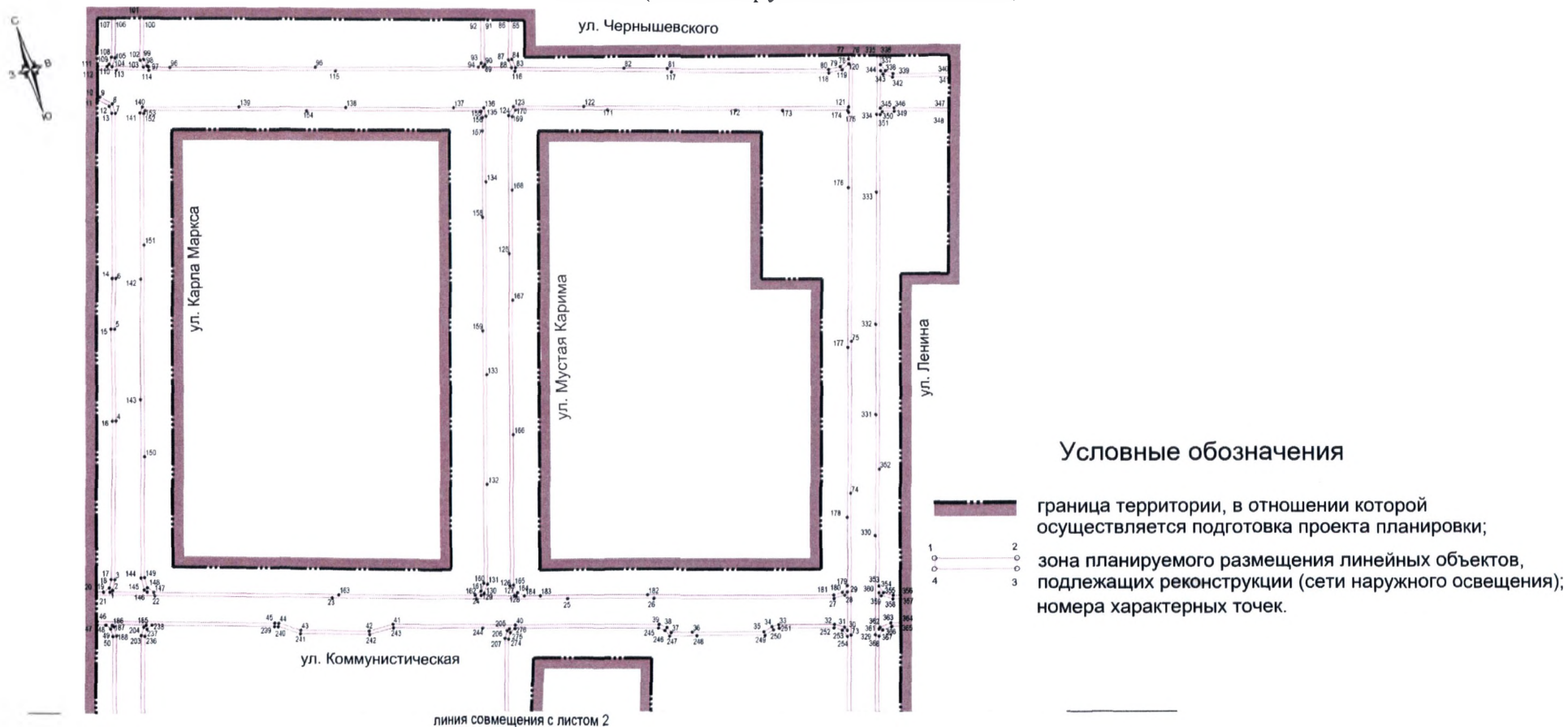
Чертеж границ зон планируемого размещения линейных объектов,  
подлежащих реконструкции в связи с изменением их местоположения

Схема размещения листов



Приложение № 3.1  
к постановлению Администрации  
городского округа город Уфа  
Республики Башкортостан  
№ 1617 от 07.09. 2023 г.

Чертеж границ зон планируемого размещения линейных объектов,  
подлежащих реконструкции в связи с изменением их местоположения  
Лист 1 (Сети наружного освещения)





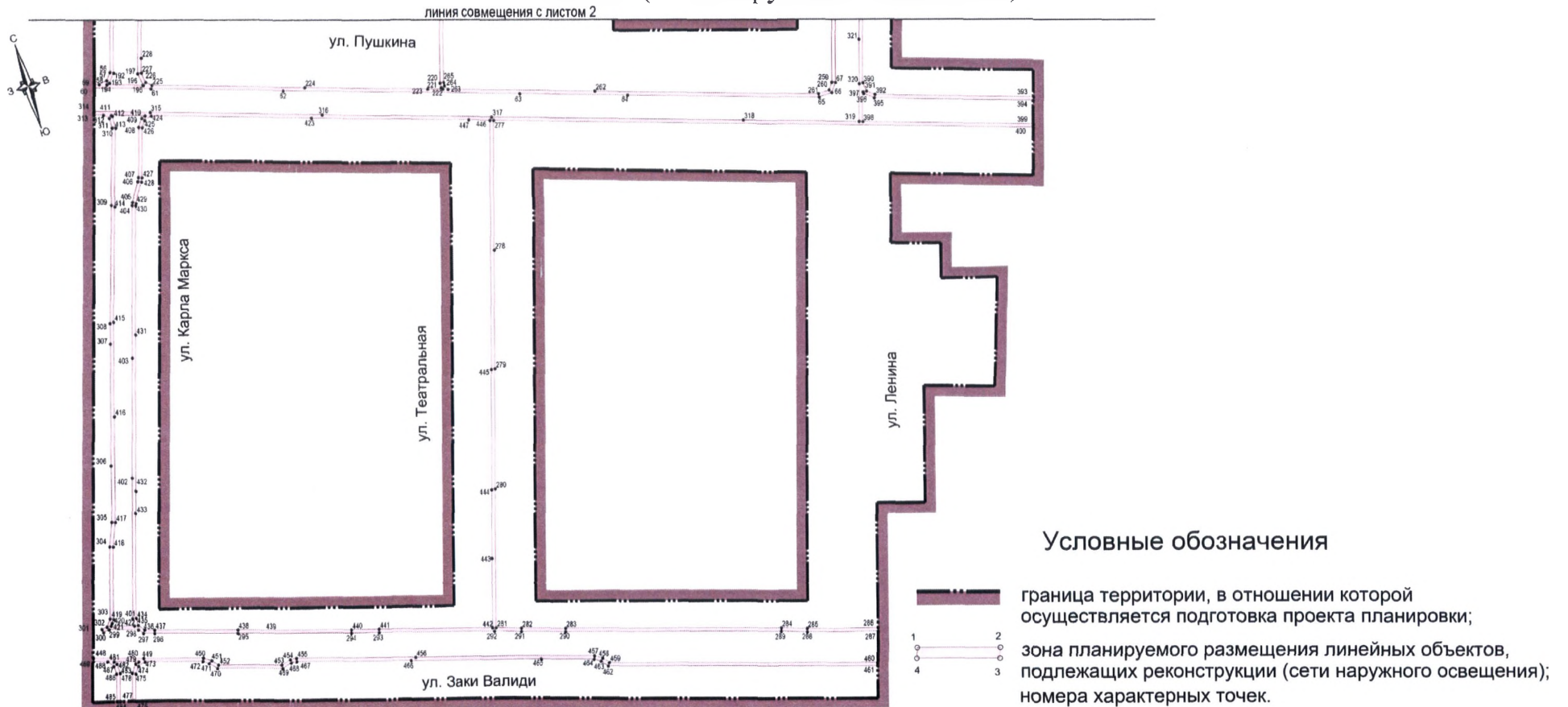
Приложение № 3.2  
к постановлению Администрации  
городского округа город Уфа  
Республики Башкортостан  
№ 1617 от 07.09. 2023 г.

Чертеж границ зон планируемого размещения линейных объектов,  
подлежащих реконструкции в связи с изменением их местоположения  
Лист 2 (Сети наружного освещения)



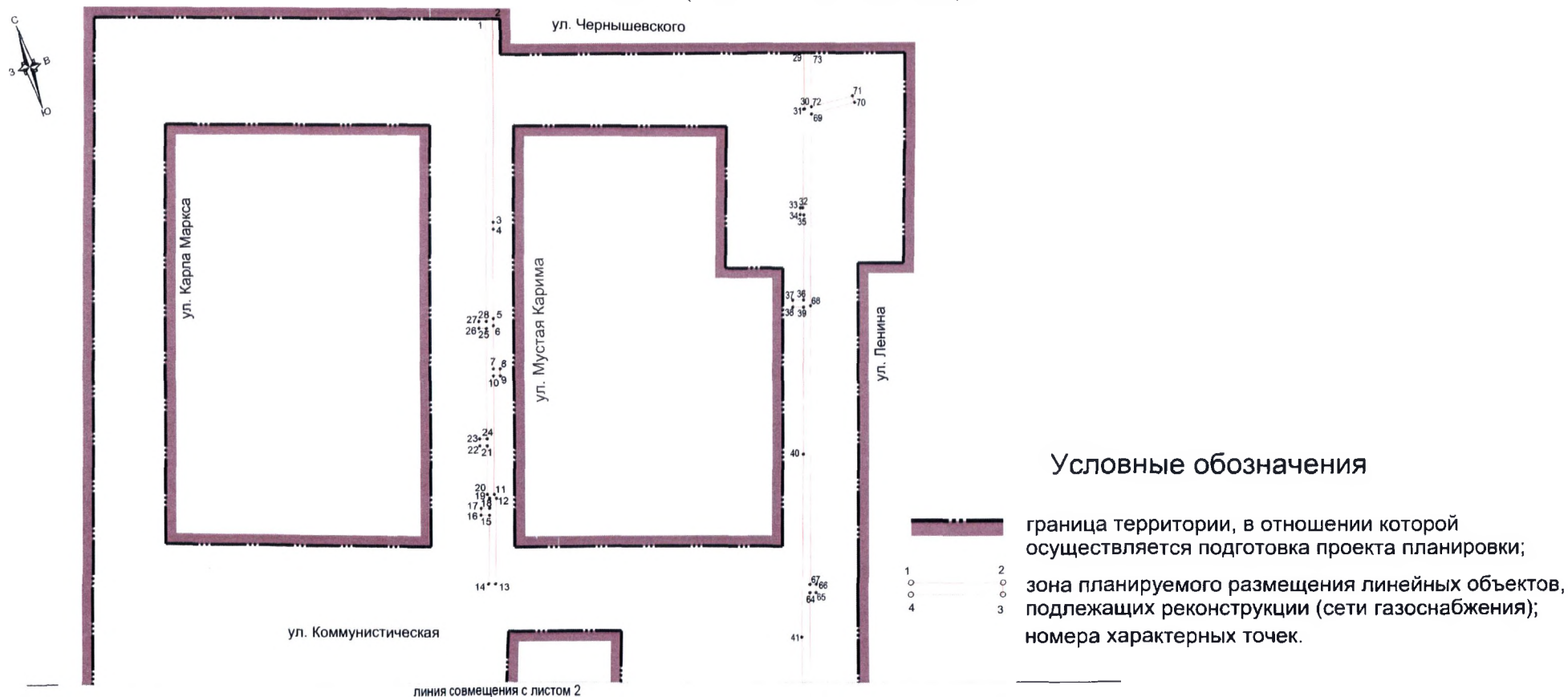
Приложение № 3.3  
к постановлению Администрации  
городского округа город Уфа  
Республики Башкортостан  
№ 1617 от 07.09. 2023 г.

Чертеж границ зон планируемого размещения линейных объектов,  
подлежащих реконструкции в связи с изменением их местоположения  
Лист 3 (Сети наружного освещения)



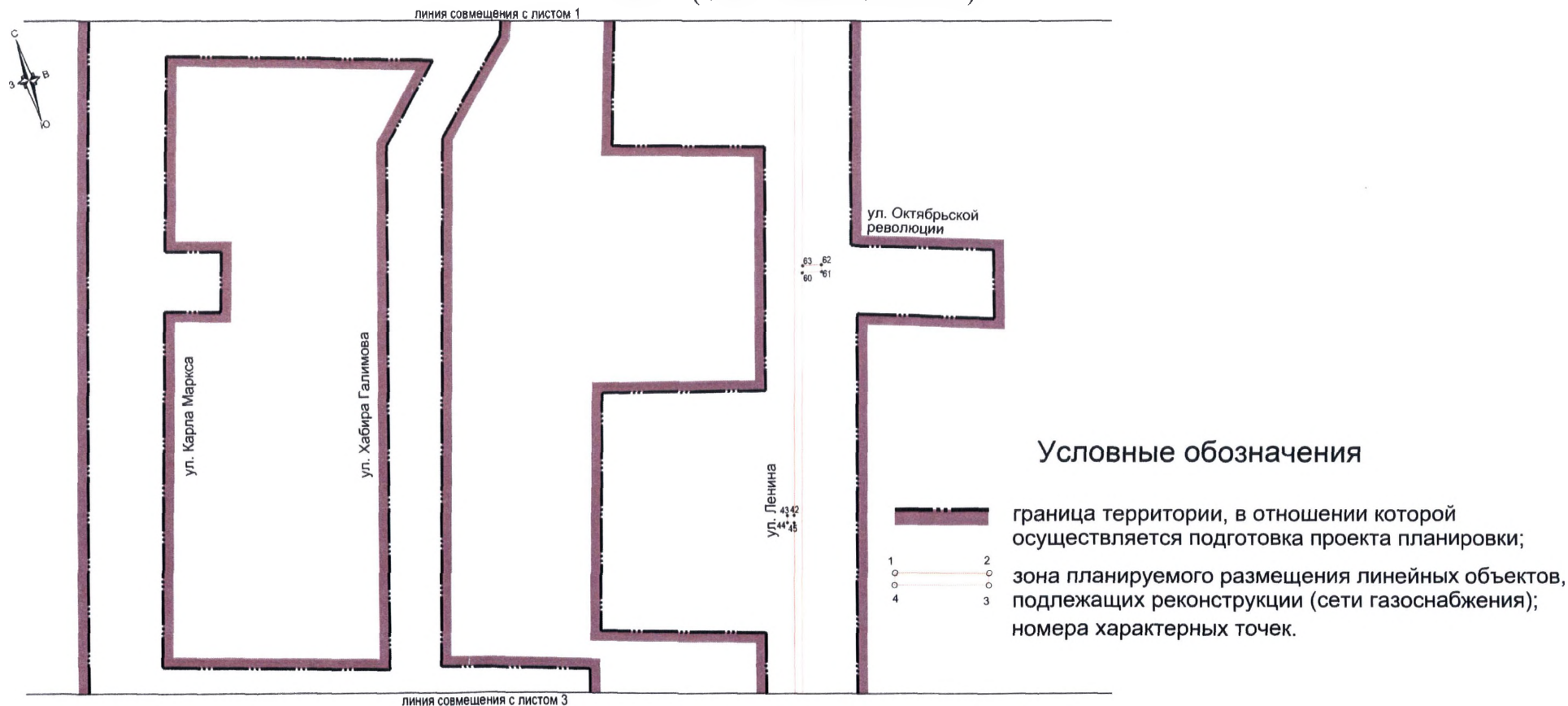
Приложение № 3.4  
к постановлению Администрации  
городского округа город Уфа  
Республики Башкортостан  
№ 1617 от 07.09. 2023 г.

Чертеж границ зон планируемого размещения линейных объектов,  
подлежащих реконструкции в связи с изменением их местоположения  
Лист 1 (Сети газоснабжения)



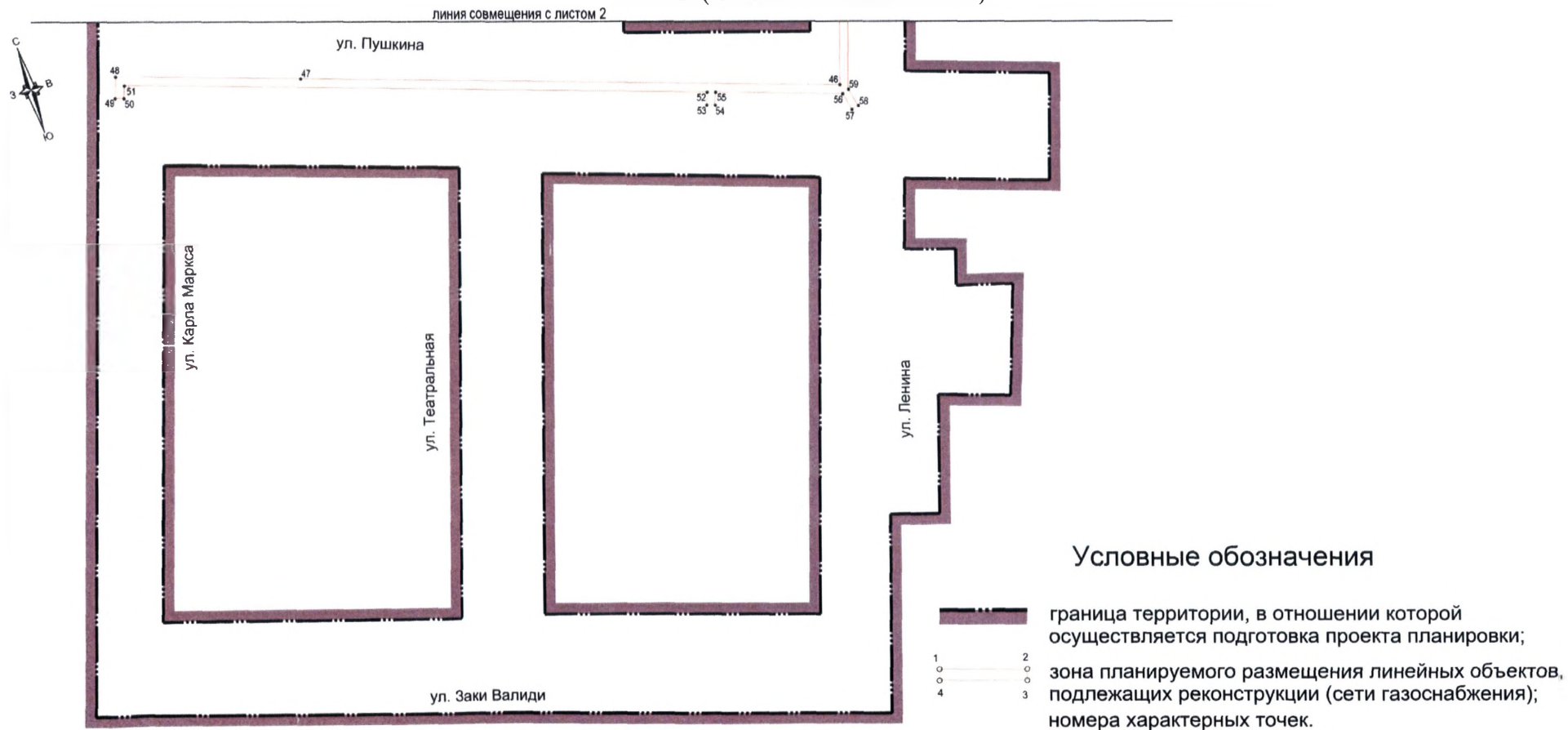
Приложение № 3.5  
к постановлению Администрации  
городского округа город Уфа  
Республики Башкортостан  
№ 1617 от 07.09. 2023 г.

Чертеж границ зон планируемого размещения линейных объектов,  
подлежащих реконструкции в связи с изменением их местоположения  
Лист 2 (Сети газоснабжения)



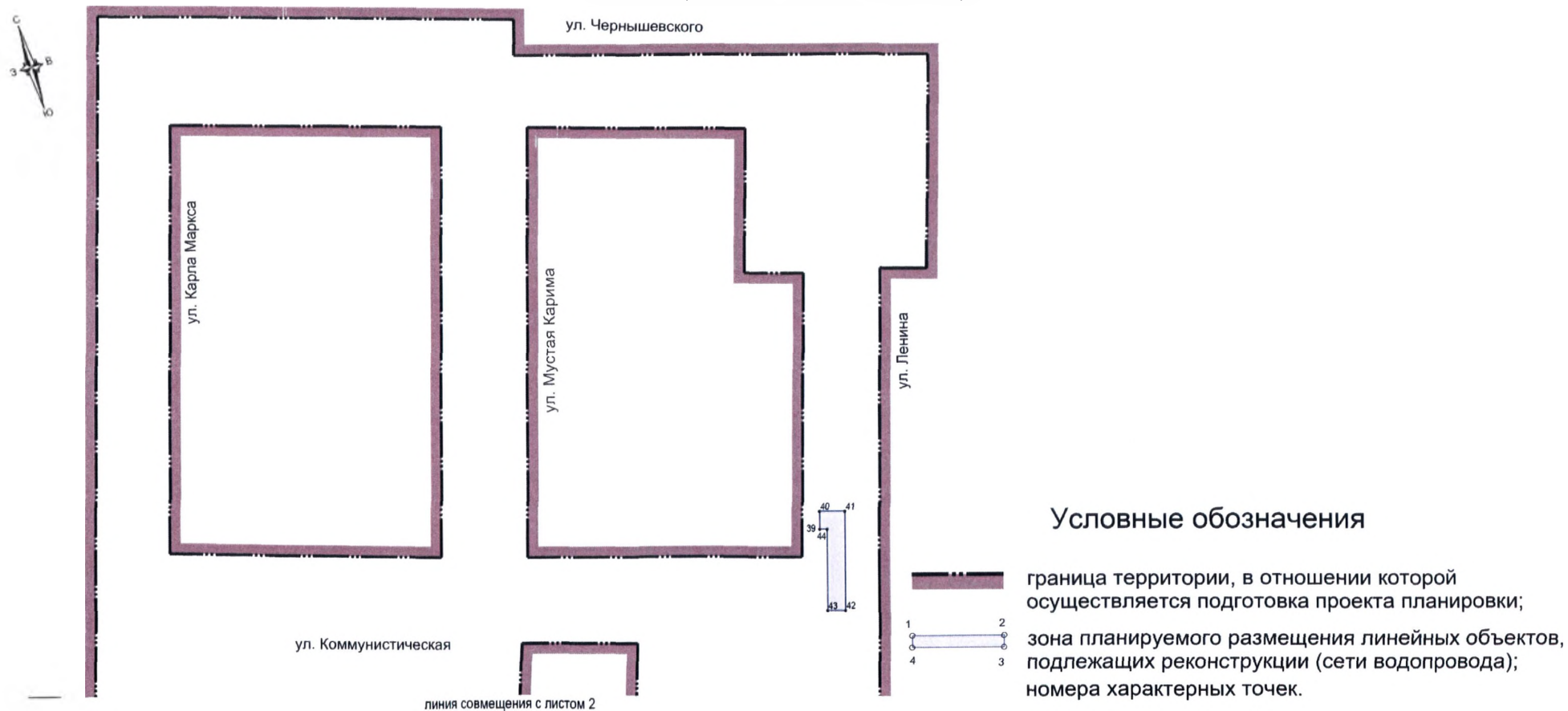
Приложение № 3.6  
к постановлению Администрации  
городского округа город Уфа  
Республики Башкортостан  
№ 1617 от 07.09. 2023 г.

Чертеж границ зон планируемого размещения линейных объектов,  
подлежащих реконструкции в связи с изменением их местоположения  
Лист 3 (Сети газоснабжения)



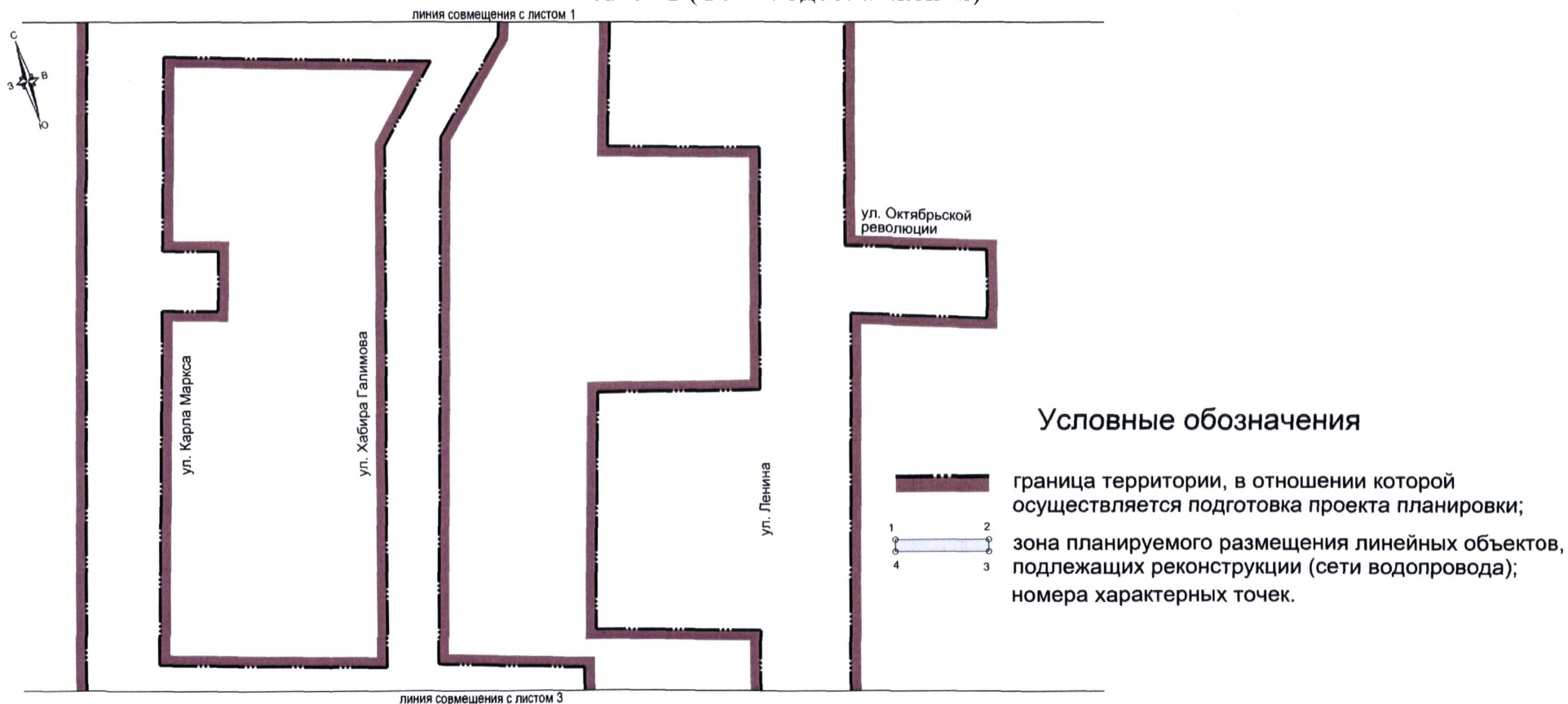
Приложение № 3.7  
к постановлению Администрации  
городского округа город Уфа  
Республики Башкортостан  
№ 1617 от 07.09. 2023 г.

Чертеж границ зон планируемого размещения линейных объектов,  
подлежащих реконструкции в связи с изменением их местоположения  
Лист 1 (Сети водоснабжения)



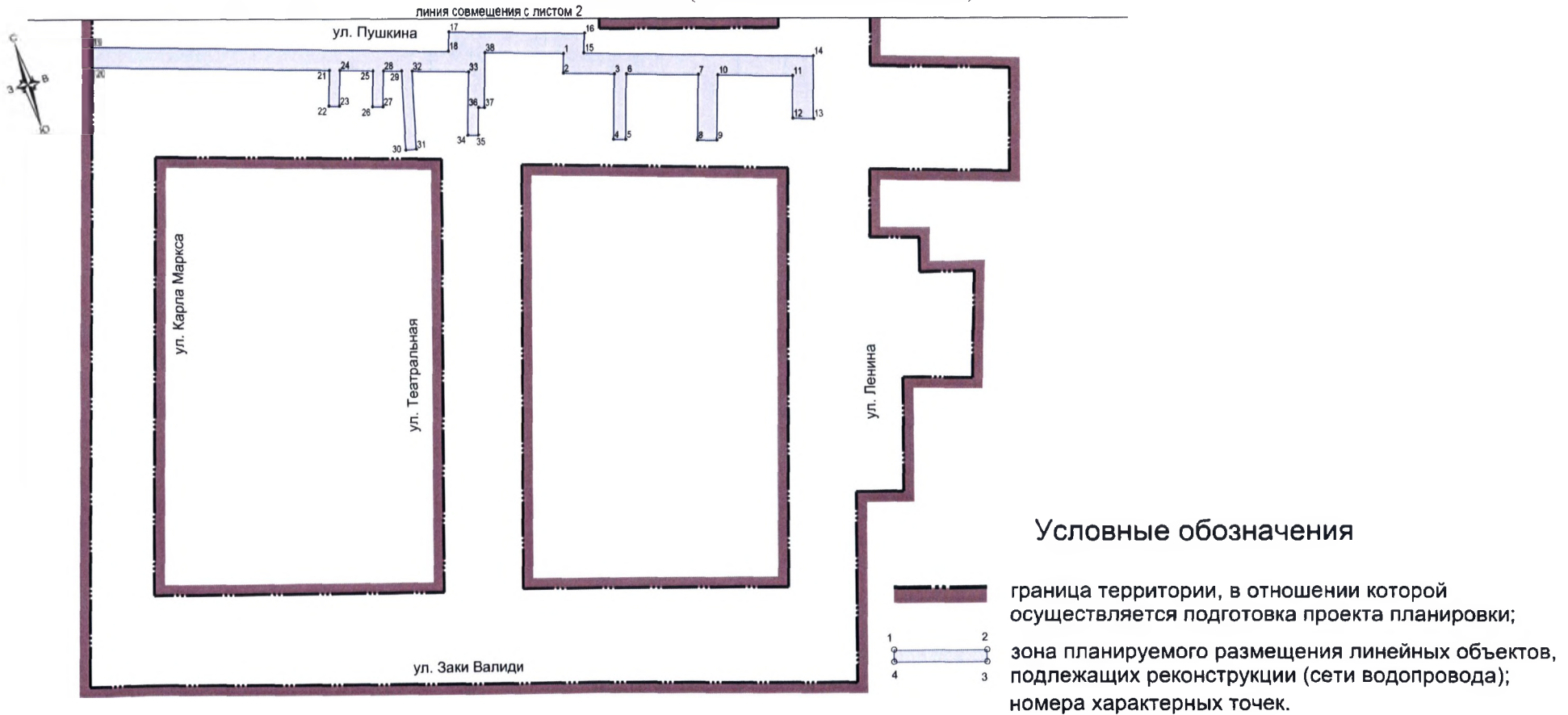
Приложение № 3.8  
к постановлению Администрации  
городского округа город Уфа  
Республики Башкортостан  
№ 1674 от 07.09. 2023 г.

Чертеж границ зон планируемого размещения линейных объектов,  
подлежащих реконструкции в связи с изменением их местоположения  
Лист 2 (Сети водоснабжения)



Приложение № 3.9  
к постановлению Администрации  
городского округа город Уфа  
Республики Башкортостан  
№ 1617 от 07.09. 2023 г.

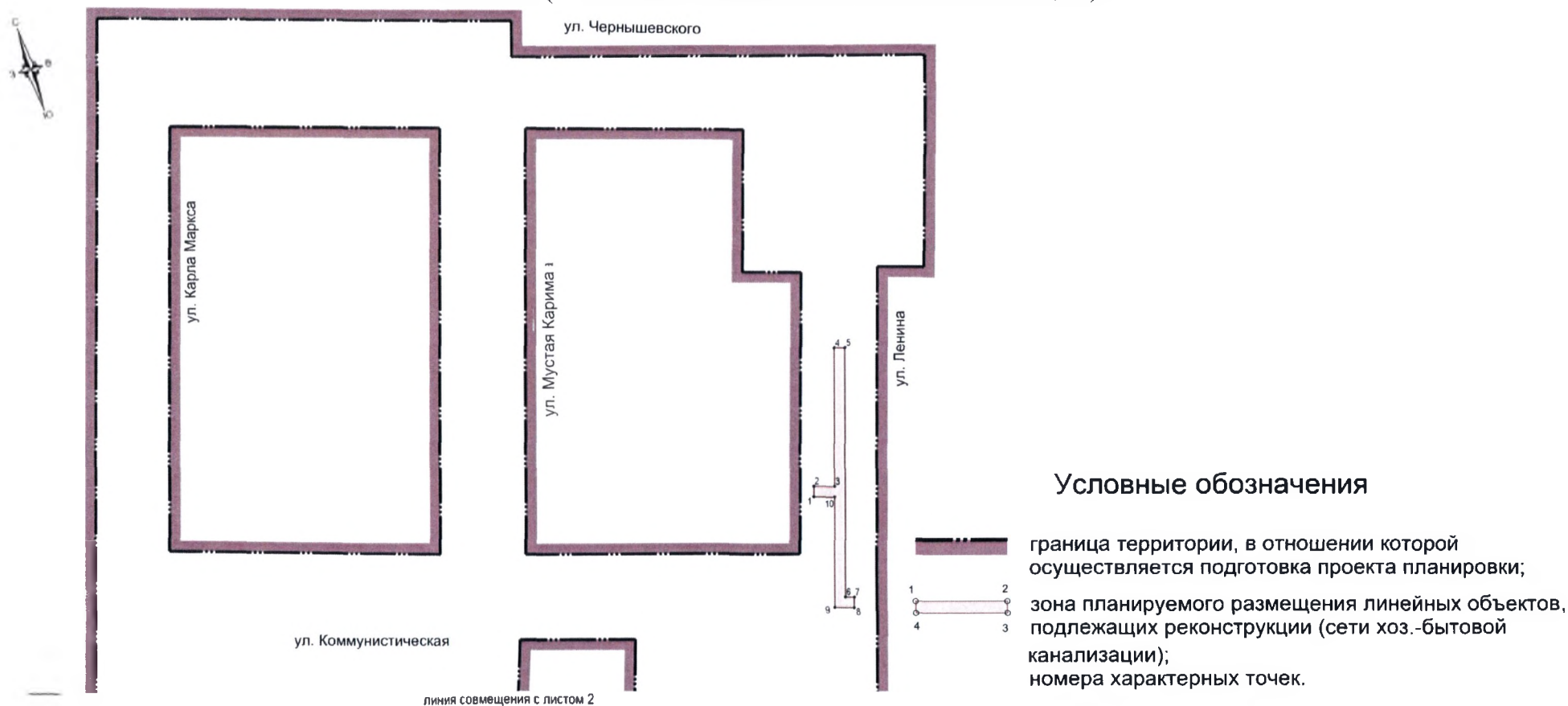
Чертеж границ зон планируемого размещения линейных объектов,  
подлежащих реконструкции в связи с изменением их местоположения  
Лист 3 (Сети водоснабжения)





Приложение № 3.10  
к постановлению Администрации  
городского округа город Уфа  
Республики Башкортостан  
№ 1617 от 07.09. 2023 г.

Чертеж границ зон планируемого размещения линейных объектов,  
подлежащих реконструкции в связи с изменением их местоположения  
Лист 1 (Сети хозяйственно-бытовой канализации)



Приложение № 3.11  
к постановлению Администрации  
городского округа город Уфа  
Республики Башкортостан  
№ 1617 от 07.09. 2023 г.

Чертеж границ зон планируемого размещения линейных объектов,  
подлежащих реконструкции в связи с изменением их местоположения

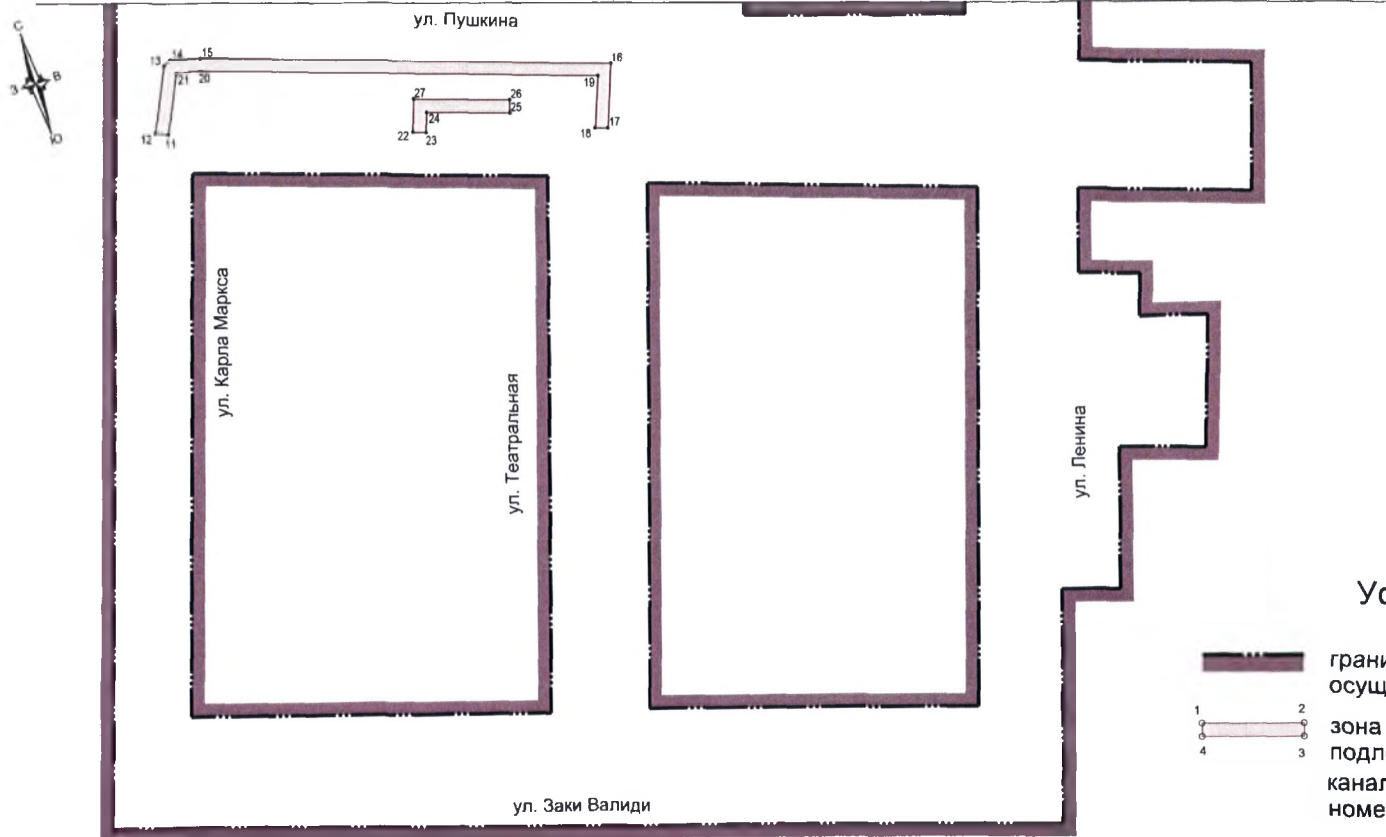
Лист 2 (Сети хозяйственно-бытовой канализации)






Приложение № 3.12  
к постановлению Администрации  
городского округа город Уфа  
Республики Башкортостан  
№ 1617 от 07.09. 2023 г.

Чертеж границ зон планируемого размещения линейных объектов,  
подлежащих реконструкции в связи с изменением их местоположения  
Лист 3 (Сети хозяйственно-бытовой канализации)

линия совмещения с листом 2

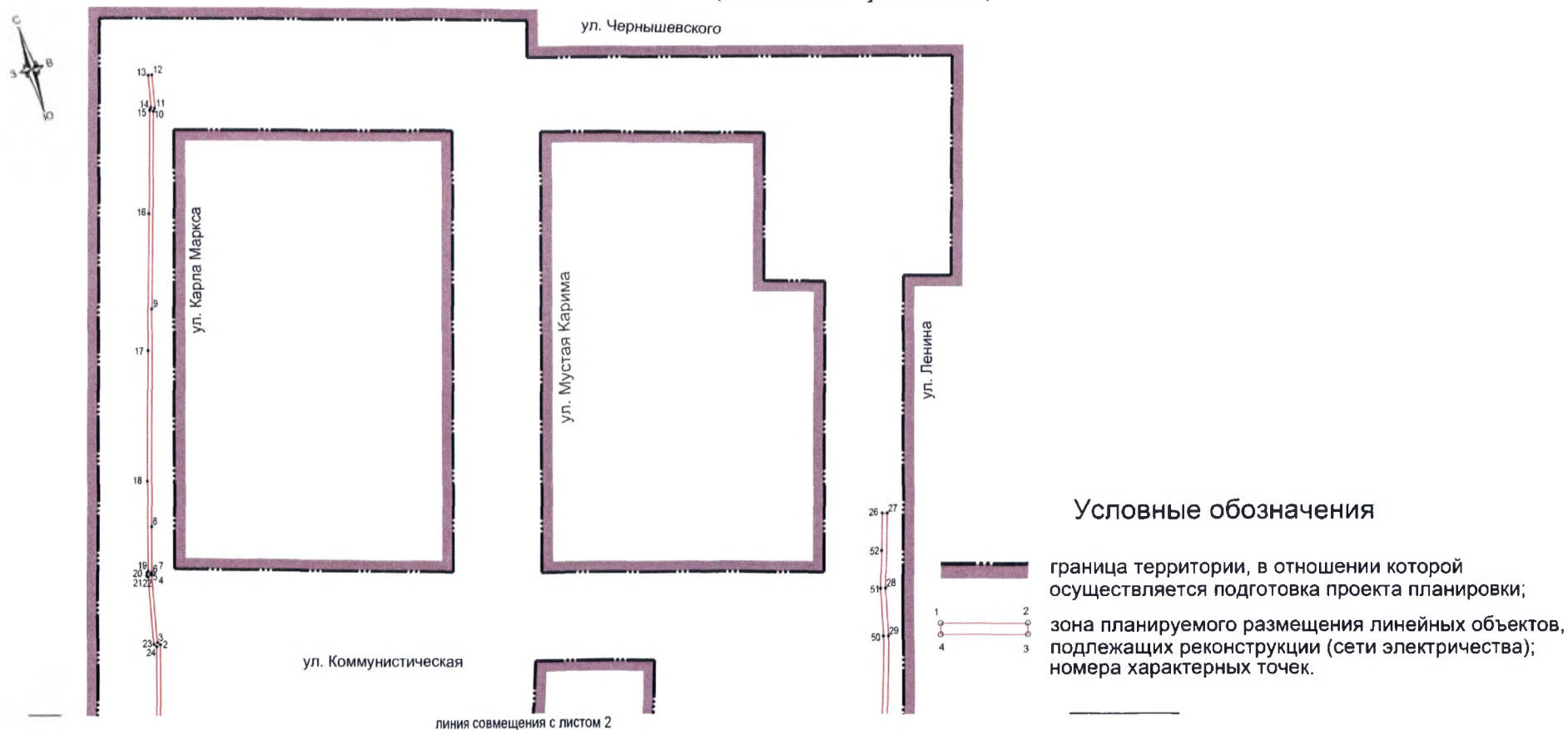


Условные обозначения

- |   |   |
|---|---|
|  | граница территории, в отношении которой осуществляется подготовка проекта планировки;                     |
|  | зона планируемого размещения линейных объектов, подлежащих реконструкции (сети хоз.-бытовой канализации); |
|  | номера характерных точек.   |

Приложение № 3.13  
к постановлению Администрации  
городского округа город Уфа  
Республики Башкортостан  
№ 1617 от 07.09. 2023 г.

Чертеж границ зон планируемого размещения линейных объектов,  
подлежащих реконструкции в связи с изменением их местоположения  
Лист 1 (Сети электричества)



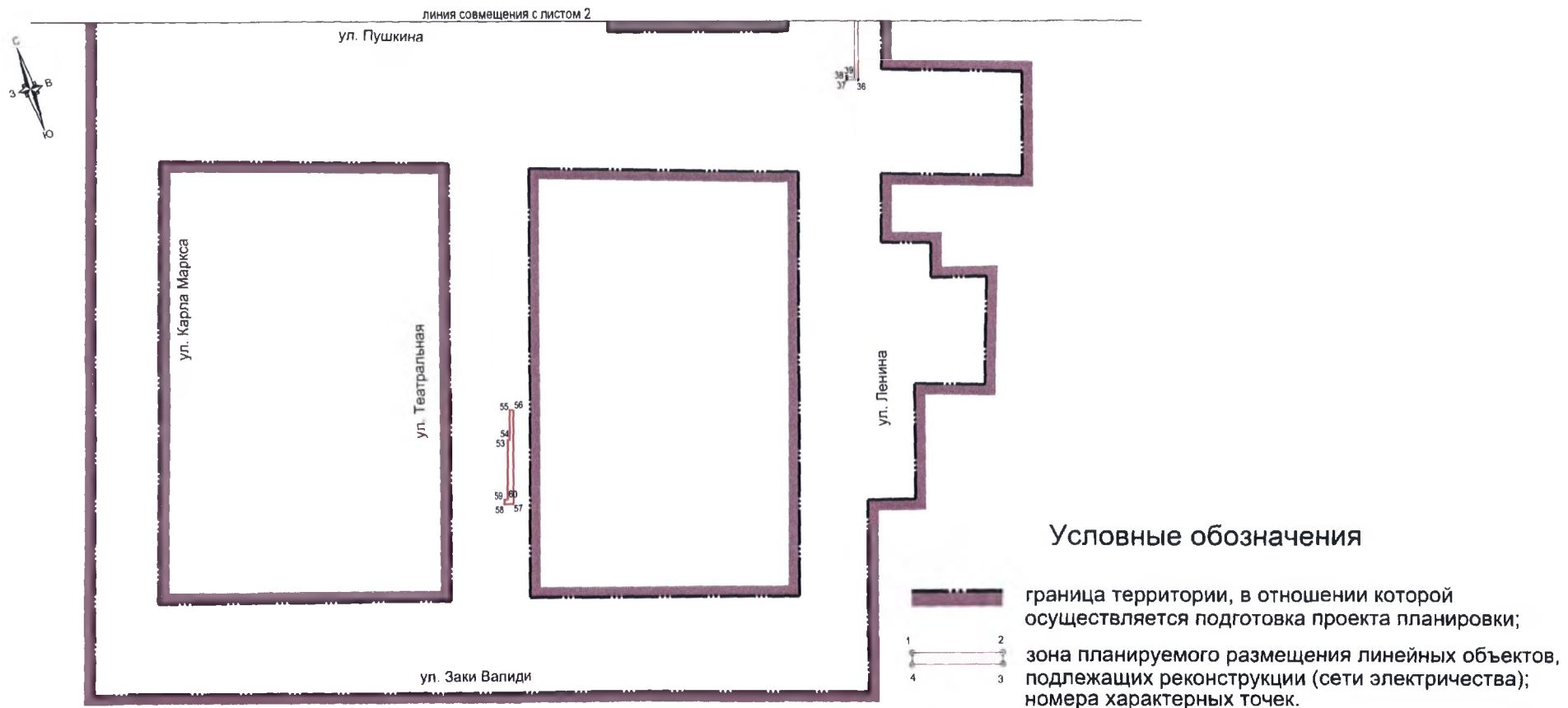
Приложение № 3.14  
к постановлению Администрации  
городского округа город Уфа  
Республики Башкортостан  
№ 1617 от 07.09. 2023 г.

Чертеж границ зон планируемого размещения линейных объектов,  
подлежащих реконструкции в связи с изменением их местоположения  
Лист 2 (Сети электричества)



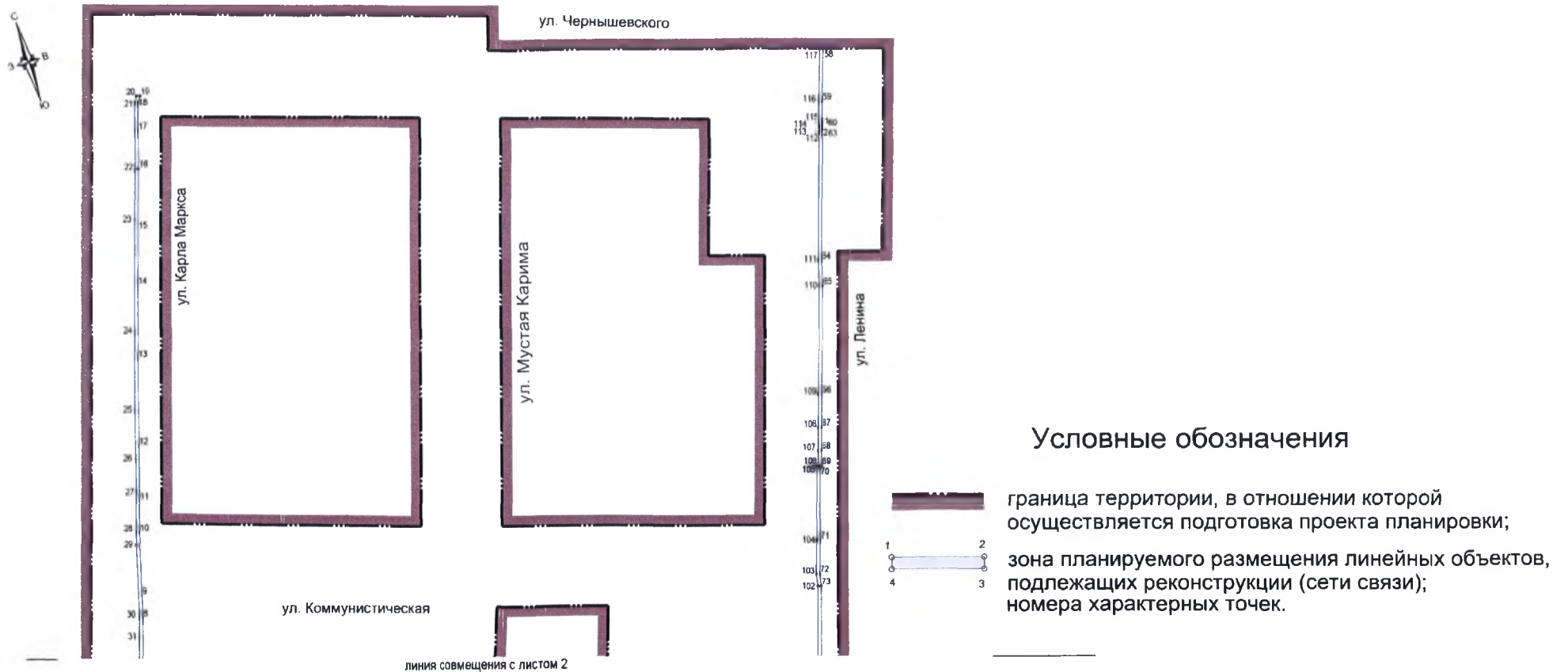
Приложение № 3.15  
к постановлению Администрации  
городского округа город Уфа  
Республики Башкортостан  
№ 1617 от 07.09. 2023 г.

Чертеж границ зон планируемого размещения линейных объектов,  
подлежащих реконструкции в связи с изменением их местоположения  
Лист 3 (Сети электричества)



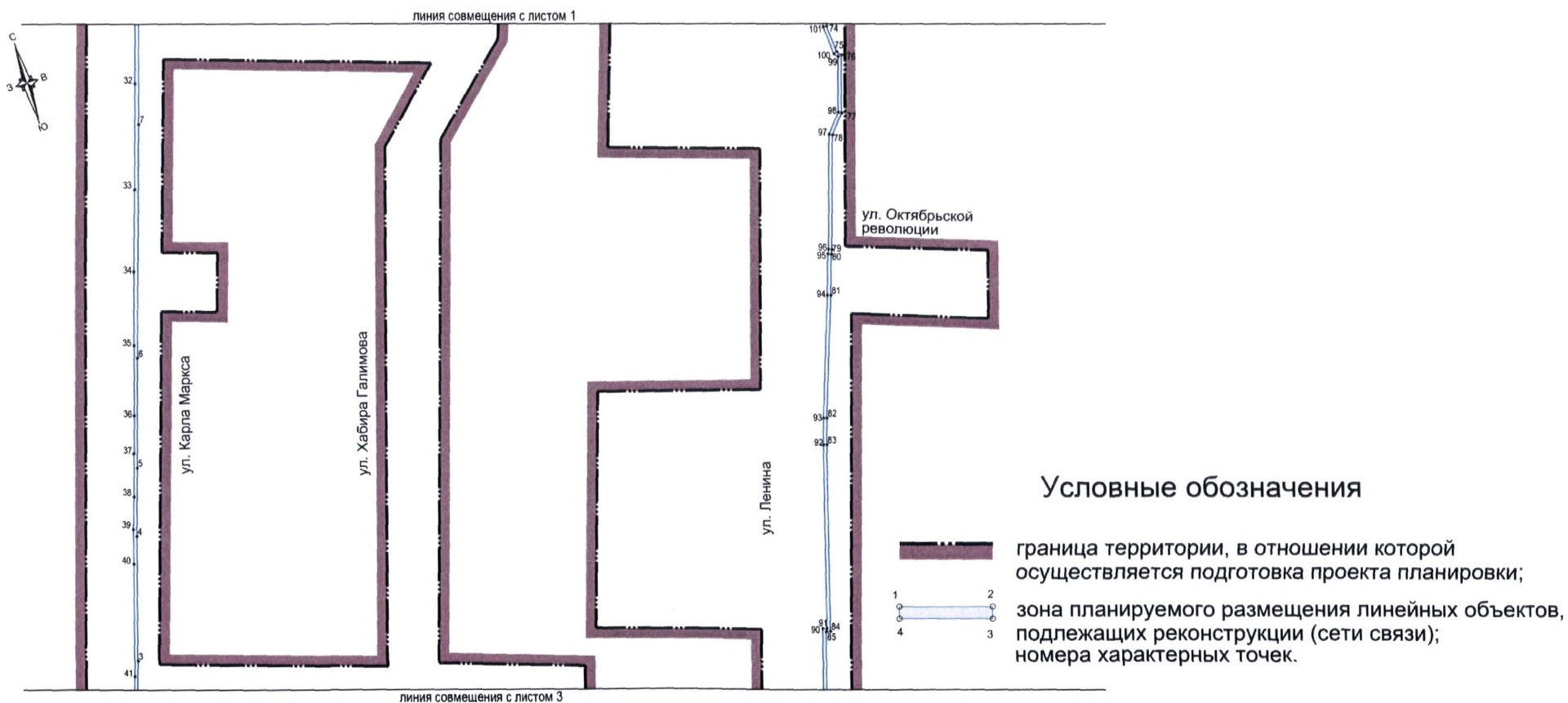
Приложение № 3.16  
к постановлению Администрации  
городского округа город Уфа  
Республики Башкортостан  
№ 1617 от 07.09. 2023 г.

Чертеж границ зон планируемого размещения линейных объектов,  
подлежащих реконструкции в связи с изменением их местоположения  
Лист 1 (Сети связи)



Приложение № 3.17  
к постановлению Администрации  
городского округа город Уфа  
Республики Башкортостан  
№ 1617 от 07.09. 2023 г.

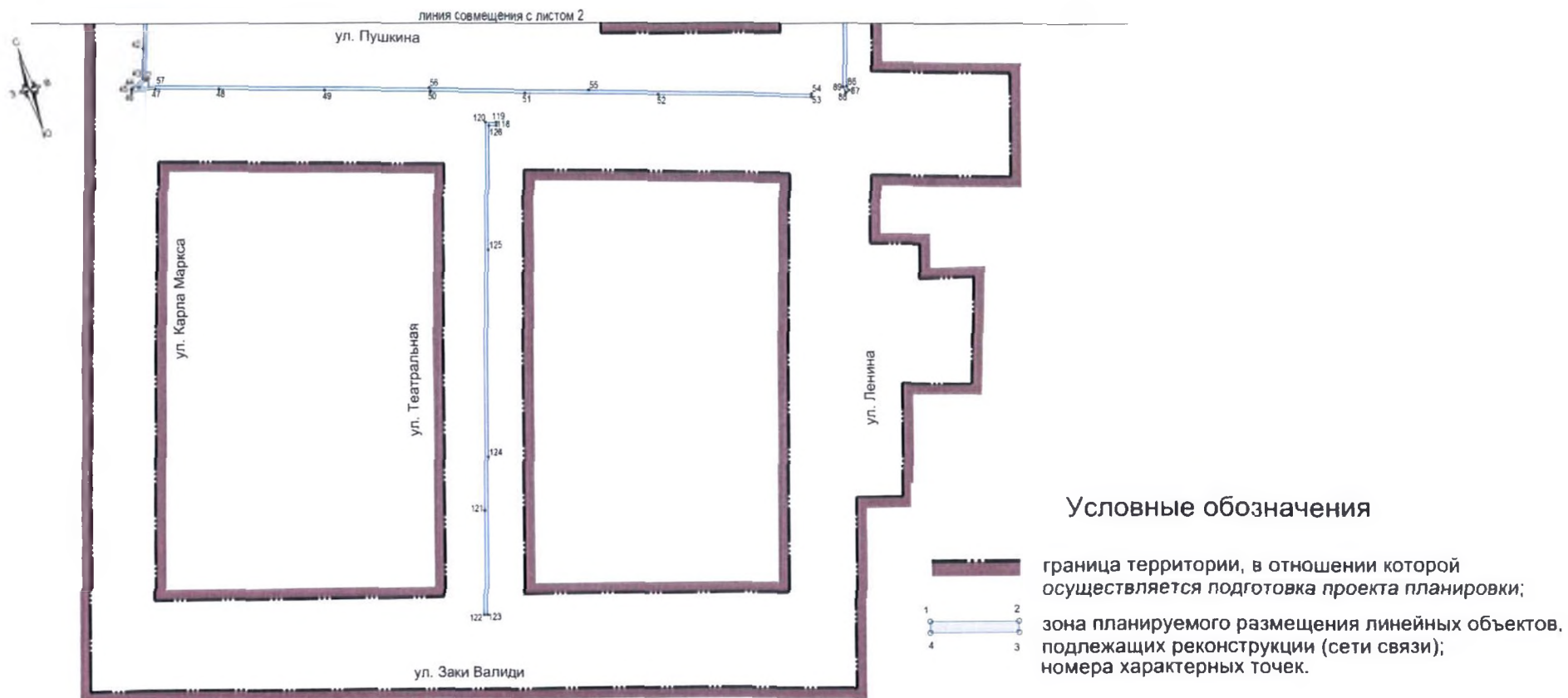
Чертеж границ зон планируемого размещения линейных объектов,  
подлежащих реконструкции в связи с изменением их местоположения  
Лист 2 (Сети связи)





Приложение № 3.18  
к постановлению Администрации  
городского округа город Уфа  
Республики Башкортостан  
№ 1617 от 07.09. 2023 г.

Чертеж границ зон планируемого размещения линейных объектов,  
подлежащих реконструкции в связи с изменением их местоположения  
Лист 3 (Сети связи)



Приложение № 4  
к постановлению Администрации  
городского округа город Уфа  
Республики Башкортостан  
№ 1617 от 07.09 2023 г.

Положение о размещении линейных объектов

1. Наименование, основные характеристики.

Проект планировки и проект межевания для размещения линейного объекта «Реконструкция улиц Ленина и Карла Маркса, на участке от улицы Заки Валиди до улицы Чернышевского, улиц Заки Валиди, Пушкина, Коммунистической, Чернышевского на участке от улицы Ленина до улицы Карла Маркса, улицы Мустая Карима на участке от улицы Коммунистической до улицы Чернышевского, улиц Театральная и Хабира Галимова» в Кировском и Ленинском районах городского округа город Уфа Республики Башкортостан разработаны на основании градостроительного задания Главархитектуры № 10 от 26.06.2020 г.

Основные характеристики:

№ п/п	Наименование	Показатели									
		Заки Валиди	Карла Маркса	Ленина	Чернышевского	Коммунистическая	Пушкина	Октябрьской революции	Театральная	Хабира Галимова	Мустая Карима
1	Категория дороги и улиц	Магистральная улица общегородского значения 2-го класса регулируемого движения согласно СП 42.13330.2016	Магистральная улица районного значения согласно СП 42.13330.2016	Магистральная улица районного значения согласно СП 42.13330.2016	Магистральная улица районного значения согласно СП 42.13330.2016	Магистральная улица районного значения согласно СП 42.13330.2016	Магистральная улица районного значения согласно СП 42.13330.2016	Магистральная улица районного значения согласно СП 42.13330.2016	Улица местного значения согласно СП 42.13330.2016	Улица местного значения согласно СП 42.13330.2016	Улица местного значения согласно СП 42.13330.2016
2	Протяженность, м	432,3	1140,6	1118,3	458,0	433,0	516,2	101,8	300,0	496,1	321,2
3	Расчетная скорость, км/ч	-	-	-	-						
4	Пропускная способность, авт./сут.	-	-	-	-						
5	Интенсивность движения, авто/час	-	-	-	-						

№ п/п	Наименование	Показатели									
		Заки Валиди	Карла Маркса	Ленина	Чернышевского	Коммунистическая	Пушкина	Октябрьской революции	Театральная	Хабира Галимова	Мустая Карима
6	Наибольшие продольные уклоны, ‰	56	17,5	11	13,1	21,1	31,9	27,3	11,3	15,3	16,4
7	Тип конструкции дорожной одежды	Капитальный	Капитальный	Капитальный	Капитальный	Капитальный	Капитальный	Капитальный	Капитальный	Капитальный	Капитальный
8	Число полос движения, шт	4-5	2-4	4	4	4	4	2	1	2	4
9	Ширина полос движения, м	3,5-3,75	3,5-3,75	3,5-4,0	3,25-3,5	3,5	3,5-3,75	3,75	4,0	3,0	3,0-3,5
10	Ширина проезжей части, м	14,0	7,5-14,0	14,0	14,0	14,0	14,0	7,5	4,0	6,0	13,0
11	Ширина технической полосы, м	1,0	1,0	1,0	1,0	1,0	1,0	1,0	1,0	1,0	1,0
12	Ширина пешеход. части тротуара, м	3,25-4,0	3,0-9,5	2,0-25,5	3,25-6,5	5,5-8,75	6,0	5,0	3,0-7,0	2,0x2	6,0x2
13	Ширина велослужбы, м	2,5	-	-	-	-	2,5	-	2,5	-	-
14	Расчетные нагрузки искусственных сооружений -на одиночную, наиболее нагруженную ось двухосного автомобиля для расчета прочности дорожной одежды, кН	А-14 НК – 102,8 115 кН (11,5 тс)									

2. Перечень субъектов Российской Федерации, перечень муниципальных районов, городских округов в составе субъектов Российской Федерации, перечень поселений, населенных пунктов, внутригородских территорий городов федерального значения, на территориях которых устанавливаются зоны планируемого размещения линейных объектов:

Городской округ город Уфа Республики Башкортостан.

3. Перечень координат характерных точек границ зон планируемого размещения линейного объекта.

№ п/п	Координата X	Координата Y
1	-1222,12	-2335,34
2	-1222,77	-2333,02
3	-1230,09	-2307,03
4	-1252,38	-2313,19
5	-1297,17	-2153,48
6	-1274,99	-2147,41
7	-1283,66	-2116,61
8	-1305,81	-2122,67
9	-1351,09	-1961,21
10	-1346,66	-1959,97
11	-1355,76	-1926,18
12	-1360,44	-1927,48
13	-1367,82	-1900,5
14	-1393,81	-1907,81
15	-1386,18	-1935,7
16	-1633,91	-2004,84
17	-1634,84	-2001,42
18	-1658,97	-2007,99
19	-1657,36	-2013,91
20	-1824,82	-2059,67
21	-1850,88	-1975,92
22	-1876,05	-1982,58
23	-1849,91	-2066,53
24	-2105,29	-2136,31
25	-2129,64	-2051,87
26	-2155,21	-2058,86
27	-2130,57	-2144,26
28	-2390,5	-2215,28
29	-2391,27	-2212,45
84	-2433,74	-2223,95
30	-2426,17	-2251,91
31	-2410,72	-2247,73
32	-2361,58	-2429,19
33	-2313,24	-2607,64
34	-2328,66	-2611,91
35	-2322,63	-2637,22
36	-2310,7	-2633,92
37	-2309,47	-2638,38
38	-2278,17	-2629,6
39	-2279,64	-2624,29
40	-2013,87	-2550,78
41	-2012,64	-2555,07
42	-1985,69	-2547,51

№ п/п	Координата X	Координата Y
43	-1986,61	-2544,29
44	-1758,39	-2481,16
45	-1757,33	-2485,08
46	-1706,69	-2471,23
47	-1707,79	-2467,16
48	-1543,03	-2421,59
49	-1542,03	-2425,05
50	-1517,96	-2418,3
51	-1518,94	-2414,93
52	-1270,99	-2346,35
53	-1270,26	-2348,84
54	-1278,13	-2321,35
55	-1325,24	-2153,39
56	-1574,72	-2221,68
57	-1526,15	-2389,95
58	-1331,99	-2129,32
59	-1378,45	-1963,65
60	-1626,3	-2032,82
61	-1581,47	-2197,61
62	-1558,1	-2394,63
63	-1606,55	-2226,77
64	-1666,63	-2243,2
65	-1699,2	-2280,33
66	-1845,39	-2321,23
67	-2026,08	-2369,45
68	-1984,78	-2512,65
69	-1611,02	-2210,88
70	-1657,15	-2041,32
71	-2086,85	-2158,74
72	-2028,85	-2359,84
73	-1848,03	-2311,58
74	-1704,76	-2271,5
75	-1664,38	-2225,48
76	-2020,16	-2527,1
77	-2068,32	-2360,1
78	-2331,94	-2431,52
79	-2286,12	-2600,67
80	-2339,52	-2403,53
81	-2076,36	-2332,23
82	-2123,51	-2168,76
83	-2383,84	-2239,9

4. Перечень координат характерных точек границ зон планируемого размещения линейных объектов, подлежащих реконструкции в связи с изменением их местоположения.

Координаты характерных точек границ зон планируемого размещения линейных объектов, подлежащих реконструкции в связи с изменением их местоположения (сети наружного освещения).

№ п/п	Координата X	Координата Y
1	-2412,5798	-1523,7652
2	-2410,868	-1523,1274
3	-2408,1208	-1517,9816
4	-2384,5846	-1435,4658
5	-2371,7007	-1387,1704
6	-2363,9149	-1360,7646
7	-2340,0229	-1274,3549
8	-2340,2038	-1268,9803
9	-2345,5134	-1263,5973
10	-2346,5317	-1263,3429
11	-2346,9373	-1265,0018
12	-2342,1691	-1269,8359
13	-2341,9506	-1273,8219
14	-2365,8381	-1360,2152
15	-2373,6264	-1386,6297
16	-2386,5126	-1434,9335
17	-2410,0259	-1517,3089
18	-2412,2134	-1521,4944
19	-2415,8048	-1522,8326
20	-2419,4472	-1521,797
21	-2419,9898	-1523,7221
22	-2390,2207	-1532,3133
23	-2298,6601	-1558,7416
24	-2222,896	-1580,5865
25	-2175,5098	-1593,6954
26	-2130,6992	-1605,8869
27	-2037,279	-1631,2998
28	-2031,3243	-1631,1216
29	-2029,5761	-1629,7221
30	-2035,1766	-1649,8971
31	-2036,0951	-1647,7291
32	-2040,8609	-1644,8245
33	-2069,8042	-1636,9616
34	-2073,6027	-1636,9892
35	-2078,4793	-1638,4803
36	-2115,5813	-1628,5168
37	-2126,758	-1625,9592
38	-2128,265	-1622,7686
39	-2131,9511	-1620,1043
40	-2206,4613	-1599,7518
41	-2270,5422	-1581,3208

№ п/п	Координата X	Координата Y
42	-2284,0492	-1581,4219
43	-2319,9392	-1571,0628
44	-2330,5919	-1564,262
45	-2332,6337	-1563,4957
46	-2423,3728	-1537,301
47	-2423,9282	-1539,2223
48	-2419,4258	-1540,5238
49	-2417,5922	-1543,1186
50	-2417,6178	-1547,4278
51	-2435,8464	-1613,3321
52	-2462,6424	-1710,2115
53	-2473,3938	-1749,0825
55	-2491,6352	-1815,0324
56	-2513,3431	-1893,515
57	-2539,252	-1987,1857
58	-2542,1928	-1991,1586
59	-2546,6317	-1992,1861
60	-2549,1876	-1991,4532
61	-2549,7388	-1993,3757
62	-2520,2842	-2001,8215
63	-2451,007	-2021,8042
64	-2324,5797	-2058,3224
65	-2267,4475	-2074,7497
66	-2166,5309	-2103,8553
67	-2159,0131	-2103,1065
68	-2155,6032	-2098,1267
69	-2141,6716	-2047,1444
70	-2131,099	-2008,4545
71	-2115,6016	-1951,742
72	-2079,9118	-1821,045
73	-2054,0872	-1726,6279
74	-2033,9225	-1652,8574
75	-2013,3231	-1578,7224
76	-1991,1997	-1499,4736
77	-1949,3882	-1349,6485
78	-1951,3148	-1349,1109
79	-1951,8603	-1351,0657
80	-1957,3692	-1353,8399
81	-1963,9273	-1353,5943
82	-2047,0786	-1330,203
83	-2069,5283	-1323,8043

№ п/п	Координата X	Координата Y
84	-2125,4447	-1307,8703
85	-2126,0562	-1303,0357
86	-2120,4037	-1282,4828
87	-2122,3321	-1281,9524
88	-2128,0905	-1302,8904
89	-2127,5426	-1307,2884
90	-2142,2885	-1303,1989
91	-2140,9516	-1302,122
92	-2134,733	-1278,6072
93	-2136,6675	-1278,0997
94	-2142,706	-1300,9671
95	-2144,6602	-1302,5412
96	-2230,5815	-1278,8452
97	-2305,7001	-1258,1229
98	-2316,6661	-1255,0051
99	-2317,1752	-1254,1375
100	-2317,8501	-1250,457
101	-2311,8407	-1228,7305
102	-2313,7683	-1228,1973
103	-2319,9001	-1250,3662
104	-2319,1884	-1254,2472
105	-2335,0798	-1249,4853
106	-2332,0281	-1245,4489
107	-2326,2799	-1224,6668
108	-2328,2075	-1224,1336
109	-2333,86	-1244,5697
110	-2336,2201	-1247,8401
111	-2337,6185	-1248,7246
112	-2342,3593	-1247,3041
113	-2342,9333	-1249,2199
114	-2333,4942	-1252,0483
115	-2317,0085	-1256,9883
116	-2220,5367	-1283,69
117	-2126,3759	-1309,6875
118	-2045,5201	-1332,7255
119	-1964,3543	-1355,5518
120	-1956,9295	-1355,8578
121	-1952,5874	-1353,6711
122	-1958,8353	-1376,06
123	-2095,6681	-1337,9734
124	-2132,043	-1327,8487
125	-2135,9867	-1332,013
126	-2155,8696	-1404,3463
127	-2203,4189	-1578,2259
128	-2202,4224	-1583,8291
129	-2201,8108	-1584,387
130	-2219,8035	-1579,3765
131	-2217,9904	-1578,6835

№ п/п	Координата X	Координата Y
132	-2214,8152	-1574,2483
133	-2200,51	-1522,01
134	-2184,8612	-1464,8268
135	-2157,1872	-1363,6674
136	-2147,7984	-1329,3476
137	-2147,68	-1324,63
138	-2163,6319	-1320,1456
139	-2220,3184	-1304,1959
140	-2276,0522	-1288,63
141	-2325,4774	-1275,0493
142	-2327,5147	-1277,8978
143	-2351,5616	-1364,8493
144	-2369,0034	-1427,9301
145	-2394,7302	-1520,9638
146	-2394,7624	-1527,6844
147	-2390,2281	-1530,2292
148	-2392,7353	-1527,0289
149	-2392,7353	-1521,2959
150	-2375,3391	-1458,3453
151	-2344,74	-1347,54
152	-2325,6816	-1278,7728
153	-2324,6615	-1277,3465
154	-2241,3178	-1300,4413
155	-2149,6441	-1326,1464
156	-2149,8412	-1329,7136
157	-2151,8722	-1336,5978
158	-2164,2316	-1381,881
159	-2180,5198	-1441,3959
160	-2216,6496	-1573,375
161	-2219,2664	-1577,0301
162	-2222,998	-1578,4564
163	-2294,7127	-1557,7993
164	-2200,5723	-1582,8096
165	-2201,3709	-1578,3191
166	-2179,8735	-1499,7174
167	-2160,6105	-1429,2858
168	-2144,806	-1371,5036
169	-2134,1918	-1333,027
170	-2131,4134	-1330,0999
171	-2083,9971	-1343,298
172	-2017,7368	-1361,7412
173	-1993,4901	-1368,5223
174	-1959,9092	-1377,8371
175	-1959,6755	-1379,0708
176	-1970,6197	-1418,2879
177	-1994,027	-1502,1642
178	-2018,7729	-1590,8051
179	-2028,6617	-1626,4282

№ п/п	Координата X	Координата Y
180	-2032,0558	-1629,1452
181	-2036,9685	-1629,3117
182	-2133,4374	-1603,0693
183	-2189,2997	-1587,871
184	-2197,4588	-1585,5989
185	-2398,9873	-1546,4318
186	-2416,2922	-1541,4296
187	-2415,5878	-1542,3969
188	-2415,6194	-1547,7051
189	-2441,4107	-1640,9521
190	-2461,5546	-1713,7813
191	-2503,1155	-1864,0405
192	-2537,4234	-1988,077
193	-2541,0238	-1992,9408
194	-2542,6702	-1993,322
195	-2523,7346	-1998,7515
196	-2524,0001	-1998,5153
197	-2524,9758	-1991,8262
198	-2486,1756	-1851,6005
199	-2439,8827	-1684,1808
200	-2432,6727	-1672,1801
201	-2423,3787	-1638,5782
202	-2423,3972	-1624,5781
203	-2403,102	-1551,2023
204	-2400,5218	-1547,1218
205	-2210,1715	-1600,789
206	-2211,6528	-1601,5025
207	-2214,015	-1605,42
208	-2230,661	-1666,7768
209	-2264,0754	-1694,6698
210	-2272,6609	-1703,038
211	-2274,3923	-1705,8133
212	-2281,8631	-1732,5758
213	-2290,7921	-1764,562
214	-2302,1131	-1805,1171
215	-2312,1671	-1841,1333
216	-2324,2622	-1885,8378
217	-2328,7936	-1902,8168
218	-2336,0036	-1929,8328
219	-2347,6512	-1973,4761
220	-2365,641	-2040,8837
221	-2365,6848	-2043,4708
222	-2365,0435	-2044,5413
223	-2373,2538	-2042,1754
224	-2438,9332	-2023,2056
225	-2519,306	-2000,0214
226	-2522,1261	-1997,5067
227	-2522,936	-1991,954

№ п/п	Координата X	Координата Y
228	-2520,71	-1983,9093
229	-2480,7227	-1839,3481
230	-2455,8421	-1749,11
231	-2450,7426	-1730,7802
232	-2438,0278	-1684,9769
233	-2430,8178	-1672,9763
234	-2421,3783	-1638,8484
235	-2421,3968	-1624,8483
236	-2401,2534	-1552,0209
237	-2399,1529	-1548,6992
238	-2396,0189	-1547,2898
239	-2333,343	-1565,3726
240	-2331,4912	-1566,0607
241	-2320,7716	-1572,9042
242	-2284,3247	-1583,424
243	-2270,8198	-1583,3229
244	-2223,9385	-1596,9306
245	-2132,8292	-1621,9373
246	-2129,8536	-1624,0881
247	-2128,1515	-1627,692
248	-2113,8	-1631,0
249	-2078,4464	-1640,5617
250	-2073,2967	-1638,987
251	-2070,0639	-1638,9635
252	-2041,6593	-1646,6801
253	-2037,6855	-1649,102
254	-2036,0361	-1652,9945
255	-2050,5579	-1706,1315
256	-2065,0797	-1759,2685
257	-2106,7928	-1911,9103
258	-2138,5314	-2028,0655
259	-2157,4868	-2097,4323
260	-2160,1258	-2101,2074
261	-2166,3463	-2101,827
262	-2284,1296	-2067,8568
263	-2362,1833	-2045,3654
264	-2363,6758	-2042,9528
265	-2363,6454	-2041,1626
266	-2340,307	-1953,7138
267	-2321,0628	-1881,6057
268	-2311,6379	-1846,7736
269	-2296,02	-1790,49
270	-2272,5432	-1706,6279
271	-2271,0919	-1704,3016
272	-2262,7346	-1696,1558
273	-2228,897	-1667,9095
274	-2212,1509	-1606,2018
275	-2210,2479	-1603,0457

№ п/п	Координата X	Координата Y
276	-2207,2478	-1601,6085
277	-2342,2252	-2068,8027
278	-2361,1862	-2138,4188
279	-2378,471	-2201,881
280	-2395,9664	-2266,1165
281	-2416,304	-2340,8698
282	-2403,0338	-2345,0233
283	-2379,5017	-2351,5304
284	-2265,1207	-2382,3135
285	-2251,3544	-2386,403
286	-2213,7577	-2396,1238
287	-2214,2584	-2398,0602
288	-2251,8896	-2388,3303
289	-2265,6654	-2384,238
290	-2380,0281	-2353,4599
291	-2403,5992	-2346,942
292	-2417,8158	-2342,4922
293	-2480,0078	-2325,6317
294	-2494,7928	-2321,8583
295	-2555,7638	-2305,4204
296	-2599,3354	-2293,5293
297	-2605,2917	-2291,8447
298	-2607,409	-2289,1869
299	-2622,7639	-2285,098
300	-2626,0309	-2285,7518
301	-2626,4234	-2283,7907
302	-2623,362	-2283,2345
303	-2620,5805	-2279,3515
304	-2609,9059	-2240,7559
305	-2605,1188	-2227,9856
306	-2597,1224	-2197,735
307	-2579,5126	-2132,7031
308	-2576,6144	-2121,6552
309	-2558,439	-2058,4456
310	-2546,4276	-2017,3486
311	-2546,3322	-2011,706
312	-2548,84	-2009,2269
313	-2553,732	-2007,8305
314	-2553,183	-2005,9073
315	-2524,0749	-2014,2586
316	-2433,3722	-2040,426
317	-2342,6694	-2066,5934
318	-2209,8837	-2104,8819
319	-2148,7867	-2122,5035
320	-2143,2725	-2102,3241
321	-2136,6925	-2078,3169
322	-2097,3878	-1934,4825
323	-2077,8624	-1863,1375

№ п/п	Координата X	Координата Y
324	-2067,5078	-1825,2357
325	-2049,7595	-1760,1252
326	-2042,0855	-1747,2011
327	-2032,8973	-1713,5392
328	-2033,1471	-1699,6042
329	-2021,2688	-1655,8706
330	-2006,8605	-1603,9967
331	-1989,2832	-1540,9749
332	-1976,0939	-1493,7161
333	-1956,764	-1424,4548
334	-1945,4212	-1383,8119
335	-1936,7847	-1352,8846
336	-1934,8584	-1353,4225
337	-1936,1814	-1358,1602
338	-1934,69	-1362,1138
339	-1931,1002	-1364,6289
340	-1901,8673	-1372,6275
341	-1902,394	-1374,5569
342	-1931,8843	-1366,5068
343	-1936,3433	-1363,3974
344	-1937,0907	-1361,4163
345	-1942,5333	-1380,9066
346	-1935,3474	-1382,6985
347	-1907,0356	-1390,8308
348	-1907,535	-1392,7637
349	-1935,8076	-1384,6471
350	-1942,067	-1383,0841
351	-1943,5056	-1384,3883
352	-1995,2516	-1569,8041
353	-2012,2611	-1630,8288
354	-2010,8043	-1634,8982
355	-2006,1426	-1637,6677
356	-2002,4834	-1638,6953
357	-2003,0242	-1640,6208
358	-2006,9392	-1639,5214
359	-2012,4215	-1636,2505
360	-2013,2	-1634,2204
361	-2018,4789	-1653,2888
362	-2017,6567	-1652,5273
363	-2011,4617	-1651,8007
364	-2006,4549	-1653,1631
365	-2006,98	-1655,093
366	-2011,6133	-1653,8322
367	-2016,733	-1654,4327
368	-2019,5344	-1656,9924
369	-2031,1293	-1699,8344
370	-2030,8927	-1713,7906
371	-2040,2275	-1747,9892



№ п/п	Координата X	Координата Y
372	-2047,9013	-1760,913
373	-2065,363	-1824,9721
374	-2064,0528	-1830,0887
375	-2060,4326	-1832,6818
376	-1977,6874	-1858,4498
377	-1978,2821	-1860,3594
378	-2061,2623	-1834,5476
379	-2065,8096	-1831,2904
380	-2066,4275	-1828,8774
381	-2070,5663	-1844,0608
382	-2068,1256	-1841,7941
383	-2063,0674	-1841,3122
384	-1980,2145	-1867,0891
385	-1980,7542	-1869,0157
386	-2063,3678	-1843,3133
387	-2067,298	-1843,755
388	-2071,5631	-1847,7161
389	-2093,404	-1927,4259
390	-2141,2006	-2102,3293
391	-2140,529	-2107,2304
392	-2136,6468	-2110,3319
393	-2053,1643	-2134,4714
394	-2053,7199	-2136,3927
395	-2137,5844	-2112,1427
396	-2142,402	-2108,294
397	-2142,5451	-2107,2495
398	-2146,8648	-2123,0578
399	-2057,1354	-2148,9375
400	-2057,6896	-2150,8592
401	-2608,7337	-2282,472
402	-2587,9436	-2207,2961
403	-2570,2487	-2143,3207
404	-2547,638	-2061,5729
405	-2547,0273	-2060,0238
406	-2540,7633	-2049,5646
407	-2539,8567	-2047,5052
408	-2532,3494	-2020,546
409	-2529,399	-2016,2345
410	-2527,2356	-2015,4316
411	-2544,8309	-2010,3773
412	-2544,3142	-2010,8858
413	-2544,4882	-2017,8416
414	-2556,7408	-2059,8976
415	-2574,4758	-2121,4534
416	-2588,1233	-2171,8817
417	-2603,2117	-2228,5959
418	-2608,002	-2241,3747
419	-2618,7477	-2280,2272

№ п/п	Координата X	Координата Y
420	-2620,0972	-2282,0589
421	-2621,1075	-2283,3763
422	-2608,8563	-2286,7295
423	-2355,2926	-2065,0327
424	-2439,6499	-2040,6959
425	-2524,0072	-2016,359
426	-2528,1064	-2017,8871
427	-2530,5117	-2021,4019
428	-2537,9657	-2048,1701
429	-2538,8923	-2050,3331
430	-2545,2278	-2060,9116
431	-2545,733	-2062,1879
432	-2564,8565	-2131,3276
433	-2587,12	-2211,83
434	-2591,2691	-2226,7109
435	-2606,7415	-2282,7716
436	-2606,8549	-2286,7116
437	-2604,1283	-2290,0953
438	-2598,8	-2291,6023
439	-2555,2276	-2303,4936
440	-2540,8676	-2307,5674
441	-2494,2891	-2319,9227
442	-2479,4989	-2323,6975
443	-2418,234	-2340,3067
444	-2408,0505	-2302,8952
445	-2397,8669	-2265,4838
446	-2380,3256	-2201,0799
447	-2344,1472	-2068,2486
448	-2634,8353	-2297,9903
449	-2608,7526	-2305,1638
450	-2577,2432	-2313,7062
451	-2573,6095	-2315,7907
452	-2570,202	-2319,4984
453	-2536,7011	-2328,5723
454	-2531,4603	-2326,9462
455	-2527,9033	-2327,0712
456	-2463,8621	-2344,4158
457	-2368,0008	-2370,4253
458	-2364,068	-2372,8213
459	-2361,0165	-2376,157
460	-2218,7275	-2414,6964
461	-2219,2504	-2416,6268
462	-2362,1001	-2377,9356
463	-2365,3516	-2374,3812
464	-2368,7983	-2372,2814
465	-2396,9719	-2364,6053
466	-2466,8927	-2345,667
467	-2528,2037	-2329,0619

№ п/п	Координата X	Координата Y
468	-2531,2915	-2328,9534
469	-2536,6633	-2330,6546
470	-2571,2832	-2321,2777
471	-2574,8729	-2317,3716
472	-2578,0148	-2315,5692
473	-2608,492	-2307,3091
474	-2612,3988	-2308,754
475	-2614,9703	-2312,524
476	-2618,9829	-2327,0325
477	-2620,9319	-2326,5765
478	-2616,8067	-2311,6611

№ п/п	Координата X	Координата Y
479	-2613,6272	-2307,1
480	-2611,7808	-2306,4071
481	-2624,7812	-2302,8415
482	-2623,4099	-2304,567
483	-2623,0855	-2309,9792
484	-2627,2472	-2325,0266
485	-2629,1749	-2324,4934
486	-2625,1018	-2309,7667
487	-2625,41	-2305,36
488	-2628,048	-2301,9455
489	-2635,3751	-2299,9341

Координаты характерных точек границ зон планируемого размещения линейных объектов, подлежащих реконструкции в связи с изменением их местоположения (сети электричества).

№ п/п	Координата X	Координата Y
1	-2417.3496	-1639.098
2	-2394.8397	-1557.1346
3	-2395.9994	-1555.5931
4	-2389.025	-1519.7669
5	-2389.5219	-1519.1286
6	-2389.4516	-1518.8885
7	-2388.7013	-1518.3118
8	-2382.2269	-1494.4643
9	-2350.46	-1380.915
10	-2321.1205	-1278.4064
11	-2320.0743	-1276.9886
12	-2316.8302	-1259.2232
13	-2318.7977	-1258.8639
14	-2321.9585	-1276.1737
15	-2322.9442	-1277.5094
16	-2338.2236	-1330.9566
17	-2358.5966	-1402.2207
18	-2377.7343	-1470.2832
19	-2390.4548	-1517.1371
20	-2391.2022	-1517.75
21	-2391.7289	-1519.5494
22	-2391.162	-1520.2776
23	-2398.1326	-1556.0843
24	-2397.0426	-1557.6067
25	-2419.2329	-1638.649
26	-2001.2325	-1591.8748
27	-1998.6474	-1592.5931
28	-2010.0754	-1631.434
29	-2015.515	-1656.8171
30	-2028.0757	-1699.3567
31	-2026.2533	-1714.9909

№ п/п	Координата X	Координата Y
32	-2035.5322	-1749.4935
33	-2044.3323	-1759.5337
34	-2064.369	-1830.7725
35	-2065.7738	-1834.3271
36	-2138.0858	-2100.6771
37	-2144.2178	-2099.1088
38	-2143.7919	-2097.3471
39	-2139.5692	-2098.5024
40	-2121.3648	-2031.3096
41	-2121.7694	-2031.1892
42	-2085.62	-1899.98
43	-2067.1163	-1831.4044
44	-2066.4487	-1829.3377
45	-2066.1718	-1829.4181
46	-2046.9056	-1758.7002
47	-2037.7728	-1748.3042
48	-2028.7662	-1714.8141
49	-2030.6639	-1698.6211
50	-2018.1244	-1656.1533
51	-2012.685	-1630.7713
52	-2001.2325	-1591.8748
53	-2380.4441	-2243.6356
54	-2379.4143	-2243.9156
55	-2375.0225	-2227.7528
56	-2373.0906	-2228.2703
57	-2386.8646	-2278.9308
58	-2391.6929	-2277.8429
59	-2391.2224	-2275.3062
60	-2389.3281	-2275.5654

Координаты характерных точек границ зон планируемого размещения линейных объектов, подлежащих реконструкции в связи с изменением их местоположения (сети связи).

№ п/п	Координата X	Координата Y
1	-2525.4613	-1997.8249
2	-2520.2857	-1994.7282
3	-2506.6538	-1948.3632
4	-2488.11	-1878.84
5	-2477.3926	-1840.7919
6	-2460.4246	-1779.6306
7	-2423.8862	-1649.513
8	-2402.1725	-1570.1269
9	-2399.1906	-1557.5139
10	-2390.6757	-1521.5017
11	-2385.5893	-1503.5698
12	-2377.3268	-1472.3092
13	-2364.02	-1423.03
14	-2352.4821	-1381.8192
15	-2343.67	-1350.72
16	-2333.9836	-1316.0741
17	-2328.2875	-1294.9285
18	-2324.036	-1279.1458
19	-2321.6426	-1275.4951
20	-2323.5702	-1274.9619
21	-2325.9636	-1278.6126
22	-2336.1712	-1316.506
23	-2344.5134	-1346.2387
24	-2362.0756	-1408.7296
25	-2374.1118	-1452.0776
26	-2381.3943	-1480.2567
27	-2386.2998	-1498.7596
28	-2392.534	-1520.67
29	-2394.3244	-1528.2435
30	-2404.0872	-1569.539
31	-2407.5054	-1581.4475
32	-2419.8555	-1626.2248
33	-2436.1919	-1685.2719
34	-2449.2231	-1730.8734
35	-2460.4443	-1772.0498
36	-2471.0518	-1811.2404
37	-2477.1145	-1832.3863
38	-2483.6172	-1856.4677
39	-2488.9701	-1874.5538
40	-2494.0679	-1893.802
41	-2510.9277	-1956.6662
42	-2517.1864	-1977.171
43	-2521.8029	-1993.3104
44	-2528.4352	-1997.3048
45	-2529.5835	-1997.104

№ п/п	Координата X	Координата Y
46	-2529.9221	-1999.0582
47	-2516.6504	-2001.3792
48	-2482.3296	-2011.1767
49	-2425.8668	-2027.309
50	-2368.1017	-2043.8189
51	-2315.9552	-2058.8087
52	-2243.3794	-2079.7327
53	-2160.6986	-2103.6395
54	-2160.1176	-2101.7262
55	-2280.3055	-2066.9809
56	-2368.4318	-2041.6453
57	-2516.0586	-1999.4692
58	-1933.0098	-1353.9421
59	-1941.6766	-1383.6376
60	-1945.5428	-1397.4662
61	-1946.8701	-1397.1596
62	-1947.1993	-1398.3816
63	-1945.8856	-1398.6886
64	-1966.6928	-1473.3914
65	-1970.1436	-1487.8206
66	-1987.6289	-1548.6653
67	-1993.0171	-1567.3497
68	-1996.594	-1580.2566
69	-1998.9989	-1588.9431
70	-2000.1109	-1589.8052
71	-2011.4245	-1630.8127
72	-2016.8695	-1649.9614
73	-2017.9373	-1657.0867
74	-2029.4931	-1698.7036
75	-2027.7577	-1714.3426
76	-2025.6404	-1716.7723
77	-2034.554	-1749.2959
78	-2042.8671	-1760.0923
79	-2060.5104	-1823.8866
80	-2061.6852	-1826.3906
81	-2068.1376	-1849.2883
82	-2089.0843	-1917.2974
83	-2093.1461	-1932.0671
84	-2119.4865	-2036.6298
85	-2121.8682	-2036.1636
86	-2139.8732	-2103.1444
87	-2139.1653	-2105.7365
88	-2141.0947	-2106.2635
89	-2141.9454	-2103.1486
90	-2123.3153	-2033.8424

№ п/п	Координата X	Координата Y
91	-2120.9628	-2034.3029
92	-2095.0803	-1931.5576
93	-2091.0047	-1916.7377
94	-2070.0561	-1848.7226
95	-2063.5656	-1825.6899
96	-2062.3929	-1823.1903
97	-2044.6905	-1759.1821
98	-2036.3788	-1748.3876
99	-2027.8527	-1717.2778
100	-2029.6765	-1715.185
101	-2031.5234	-1698.5404
102	-2019.8971	-1656.6694
103	-2018.8284	-1649.5379
104	-2013.3504	-1630.2732
105	-2001.862	-1588.6321
106	-2000.7492	-1587.7694
107	-1998.5213	-1579.7225
108	-1994.9417	-1566.8056

№ п/п	Координата X	Координата Y
109	-1989.5511	-1548.1129
110	-1972.0783	-1487.3116
111	-1968.6293	-1472.8903
112	-1948.372	-1400.1614
113	-1949.6684	-1399.8585
114	-1948.2994	-1394.7767
115	-1946.9544	-1395.0874
116	-1943.5997	-1383.0882
117	-1934.9297	-1353.3818
118	-2336.9895	-2072.3951
119	-2336.4561	-2070.4675
120	-2342.3248	-2068.8438
121	-2400.5554	-2281.2612
122	-2416.1147	-2338.2175
123	-2414.1832	-2338.7362
124	-2390.578	-2252.3848
125	-2359.5009	-2139.0475
126	-2340.9261	-2071.3059

Координаты характерных точек границ зон планируемого размещения линейных объектов, подлежащих реконструкции в связи с изменением их местоположения (сети водоснабжения).

№ п/п	Координата X	Координата Y
1	-2288,3122	-2046,1811
2	-2291,375	-2056,9203
3	-2263,983	-2064,8205
4	-2274,279	-2100,4974
5	-2267,662	-2102,4069
6	-2257,4123	-2066,7155
7	-2218,7156	-2077,8767
8	-2229,0028	-2113,5435
9	-2218,3659	-2116,3382
10	-2208,1409	-2080,926
11	-2167,6785	-2092,5958
12	-2173,9136	-2115,6953
13	-2162,6132	-2118,9026
14	-2153,3066	-2084,6679
15	-2277,1863	-2048,9399
16	-2274,0323	-2038,1941
17	-2348,4629	-2016,9629
18	-2351,4727	-2027,5144
19	-2543,714	-1972,07
20	-2546,9285	-1983,2157
21	-2419,9464	-2019,8388
22	-2425,5585	-2039,293
23	-2419,7936	-2040,9561

№ п/п	Координата X	Координата Y
24	-2414,1814	-2021,5015
25	-2396,0877	-2026,7199
26	-2401,7002	-2046,1756
27	-2395,9259	-2047,8262
28	-2390,3227	-2028,3826
29	-2380,3827	-2031,2494
30	-2389,8764	-2075,0167
31	-2384,0029	-2076,1753
32	-2374,6185	-2032,9119
33	-2343,6005	-2041,8578
34	-2353,5033	-2076,2585
35	-2347,6333	-2077,849
36	-2343,3258	-2062,7536
37	-2340,1175	-2063,6777
38	-2331,5175	-2033,8591
39	-2026,2985	-1601,9385
40	-2023,7015	-1592,2815
41	-2010,1484	-1595,9263
42	-2024,6009	-1649,2581
43	-2034,2208	-1646,6718
44	-2022,4022	-1602,9862

Координаты характерных точек границ зон планируемого размещения линейных объектов, подлежащих реконструкции в связи с изменением их местоположения (сети газоснабжения).

№ п/п	Координата X	Координата Y
1	-2121,7553	-1282,1177
2	-2117,8979	-1283,1761
3	-2148,2446	-1393,9868
4	-2149,3022	-1397,8452
5	-2162,617	-1446,5344
6	-2163,6709	-1450,3935
7	-2170,1317	-1474,0513
8	-2166,4446	-1475,084
9	-2167,5235	-1478,9358
10	-2171,1856	-1477,91
11	-2188,9122	-1542,8198
12	-2188,286	-1545,213
13	-2201,6057	-1591,9832
14	-2205,4631	-1590,9248
15	-2194,7738	-1553,391
16	-2199,3123	-1552,1124
17	-2198,2275	-1548,2623
18	-2193,6782	-1549,544
19	-2192,1434	-1544,1546
20	-2192,7697	-1541,7615
21	-2185,4834	-1515,0812
22	-2189,619	-1513,9809
23	-2188,5907	-1510,1154
24	-2184,4295	-1511,2224
25	-2167,952	-1450,8864
26	-2172,1005	-1449,7365
27	-2171,0321	-1445,8819
28	-2166,8981	-1447,0277
29	-1954,1498	-1348,2358
30	-1962,2513	-1378,6664
31	-1962,7826	-1378,6693
32	-1977,7501	-1432,4043
33	-1979,0957	-1431,9828
34	-1980,2037	-1435,8274
35	-1978,2513	-1436,4389
36	-1991,2487	-1482,8211
37	-1997,0196	-1481,2645

№ п/п	Координата X	Координата Y
38	-1998,0612	-1485,1265
39	-1992,3437	-1486,7287
40	-2014,8234	-1566,9488
41	-2042,92	-1666,5444
42	-2124,4325	-1964,6764
43	-2128,1908	-1963,6566
44	-2129,2383	-1967,517
45	-2125,4888	-1968,5416
46	-2160,4237	-2096,3943
47	-2442,663	-2015,456
48	-2538,4079	-1988,0803
49	-2541,6906	-1999,4351
50	-2537,1017	-2000,7087
51	-2535,2143	-1994,1144
52	-2230,7698	-2081,3321
53	-2232,7343	-2088,1437
54	-2228,4105	-2089,3907
55	-2226,4496	-2082,5751
56	-2160,2991	-2101,6077
57	-2157,5596	-2111,1786
58	-2153,714	-2110,0779
59	-2156,6046	-2099,9794
60	-2083,378	-1831,8164
61	-2072,6699	-1834,1732
62	-2071,8101	-1830,2668
63	-2082,3232	-1827,9528
64	-2031,7074	-1643,5526
65	-2028,4026	-1644,4433
66	-2027,072	-1639,883
67	-2030,4634	-1639,0449
68	-1988,2262	-1486,9583
69	-1959,2037	-1382,6494
70	-1934,09	-1382,52
71	-1934,19	-1378,56
72	-1958,0943	-1378,6431
73	-1950,2823	-1349,2567

Координаты характерных точек границ зон планируемого размещения линейных объектов, подлежащих реконструкции в связи с изменением их местоположения (сети хозяйственно-бытовой канализации).

№ п/п	Координата X	Координата Y
1	-2024,0989	-1585,3047
2	-2022,5191	-1579,5164
3	-2011,4512	-1582,6724

№ п/п	Координата X	Координата Y
4	-1991,0563	-1507,9771
5	-1985,2681	-1509,5575
6	-2021,9571	-1643,9287

№ п/п	Координата X	Координата Y
7	-2017,2613	-1645,2996
8	-2018,9427	-1651,0592
9	-2029,2982	-1648,036
10	-2013,0316	-1588,4605
11	-2532,3317	-2021,5402
12	-2537,8603	-2019,208
13	-2525,6792	-1990,3322
14	-2522,2679	-1988,5688
15	-2509,0852	-1991,5196
16	-2330,2312	-2043,2747
17	-2339,5131	-2071,1964

№ п/п	Координата X	Координата Y
18	-2345,2684	-2069,5003
19	-2337,5908	-2047,1817
20	-2510,7356	-1997,2498
21	-2521,2935	-1995,3727
22	-2426,2271	-2049,2375
23	-2420,4698	-2050,9266
24	-2417,9015	-2042,1722
25	-2381,1506	-2052,7131
26	-2379,4963	-2046,9457
27	-2422,0079	-2034,7647

5. Предельные параметры разрешенного строительства, реконструкции объектов капитального строительства, входящих в состав линейных объектов в границах зон их планируемого размещения.

5.1 Предельное количество этажей и (или) предельная высота объектов капитального строительства, входящих в состав линейных объектов, в границах каждой зоны планируемого размещения таких объектов не установлено.

5.2 Максимальный процент застройки каждой зоны планируемого размещения объектов капитального строительства, входящих в состав линейных объектов, определяемый как отношение площади зоны планируемого размещения объекта капитального строительства, входящего в состав линейного объекта, которая может быть застроена, ко всей площади этой зоны не установлен.

5.3 Минимальные отступы от границ земельных участков в целях определения мест допустимого размещения объектов капитального строительства, которые входят в состав линейных объектов и за пределами, которых запрещено строительство таких объектов, в границах каждой зоны планируемого размещения объектов капитального строительства, входящих в состав линейных объектов, не установлены.

5.4 Требования к архитектурным решениям объектов капитального строительства, входящих в состав линейных объектов, в границах каждой зоны планируемого размещения таких объектов, расположенной в границах территории исторического поселения федерального или регионального значения, не установлены.

6. Сохраняемые объекты капитального строительства (здание, строение, сооружение, объекты, строительство которых не завершено), существующие и строящиеся на момент подготовки проекта планировки территории, а также объекты капитального строительства, планируемые к строительству в соответствии с ранее утвержденной документацией по планировке территории, отсутствуют.

7. В соответствии с письмом Управления по государственной охране объектов культурного наследия Республики Башкортостан

объекты культурного наследия, включенные в Единый государственный реестр объектов культурного наследия народов Российской Федерации, выявленные объекты культурного наследия и объекты, обладающие признаками объекта культурного (в том числе археологического) наследия, отсутствуют.

8. Информация о необходимости осуществления мероприятий по охране окружающей среды.

Согласно письму Министерства природных ресурсов и экологии Российской Федерации, участок работ не находится в границах особо охраняемых природных территорий федерального значения.

Согласно заключению Министерства природопользования и экологии Республики Башкортостан, в пределах проектируемого объекта особо охраняемых природных территорий республиканского (регионального) значения не имеется.

Согласно письму Управления земельных и имущественных отношений Администрации городского округа город Уфа Республики Башкортостан, испрашиваемая территория не попадает в зону особо охраняемых природных территорий местного значения.

Согласно письму Министерства лесного хозяйства Республики Башкортостан, в пределах проектируемого линейного объекта земли лесного фонда отсутствуют.

9. Информация о необходимости осуществления мероприятий по защите территории от чрезвычайных ситуаций природного и техногенного характера, в том числе по обеспечению пожарной безопасности и гражданской обороне.

В соответствии со ст.48.1 Градостроительного кодекса РФ проектируемый объект не относится к особо опасным и технически сложным объектам.

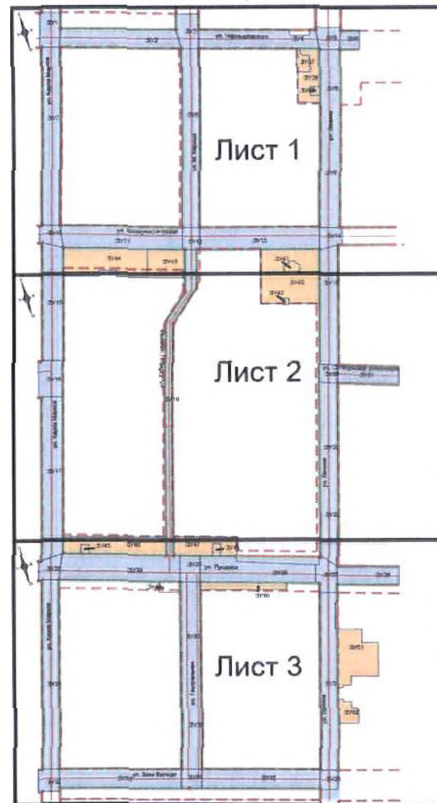
Пожарная безопасность объекта должна обеспечиваться системами предотвращения пожара и противопожарной защиты, в том числе организационно-техническими мероприятиями.

Противопожарная защита должна обеспечиваться применением средств пожаротушения и соответствующих видов пожарной техники.

Пожарная безопасность при производстве строительно-монтажных работ обеспечивается в соответствии с требованиями "Правил противопожарного режима в РФ".

Приложение № 5  
к постановлению Администрации  
городского округа город Уфа  
Республики Башкортостан  
№ 1617 от 07.09. 2023 г.

Чертеж межевания территории  
Схема совмещения листов



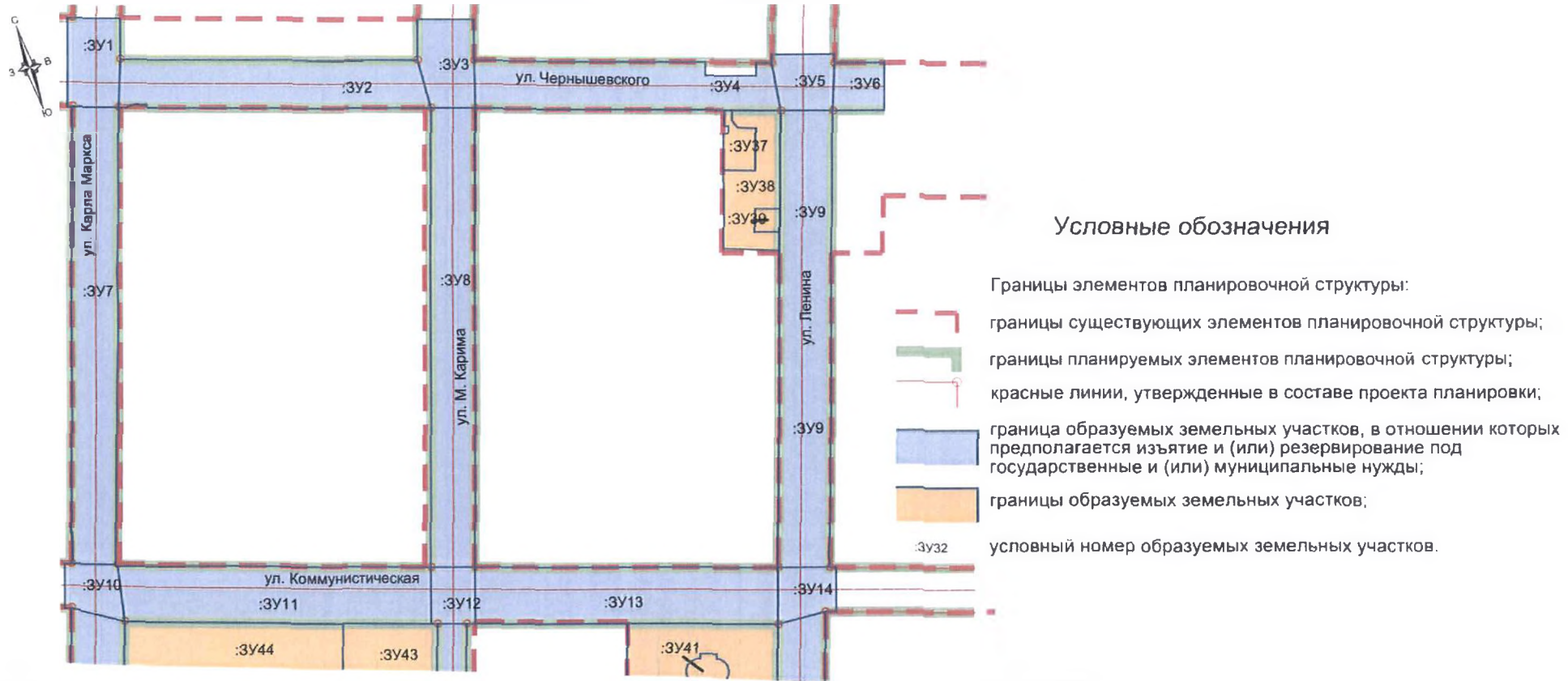
\*Проектом межевания линии отступа от красных линий не определены.

\*Границы земельных участков, образование которых предусмотрено схемой расположения земельного участка или земельных участков на кадастровом плане территории, срок действия которой не истек – отсутствуют.



Приложение № 5.1  
к постановлению Администрации  
городского округа город Уфа  
Республики Башкортостан  
№ 1617 от 07.09. 2023 г.

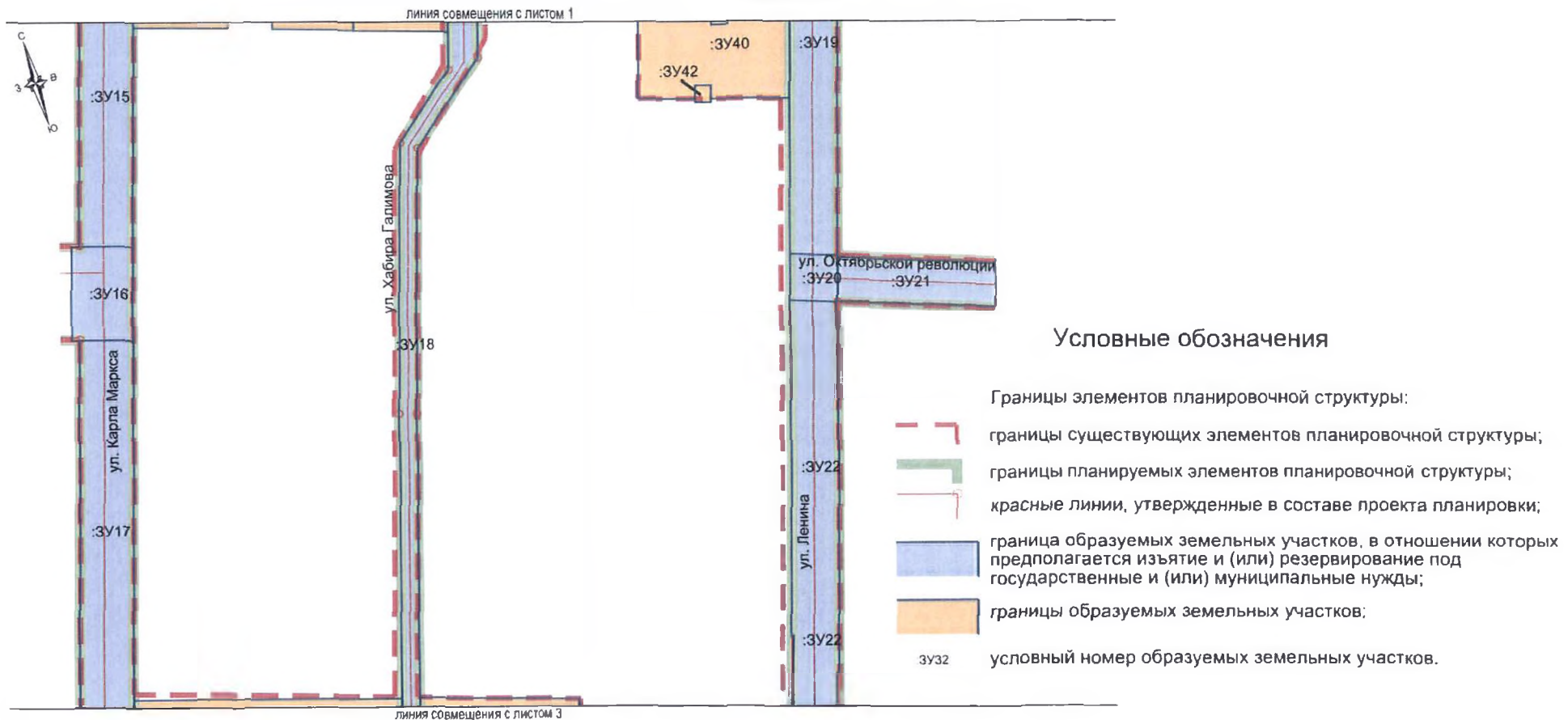
Чертеж межевания территории  
Лист 1



линия совмещения с листом 2

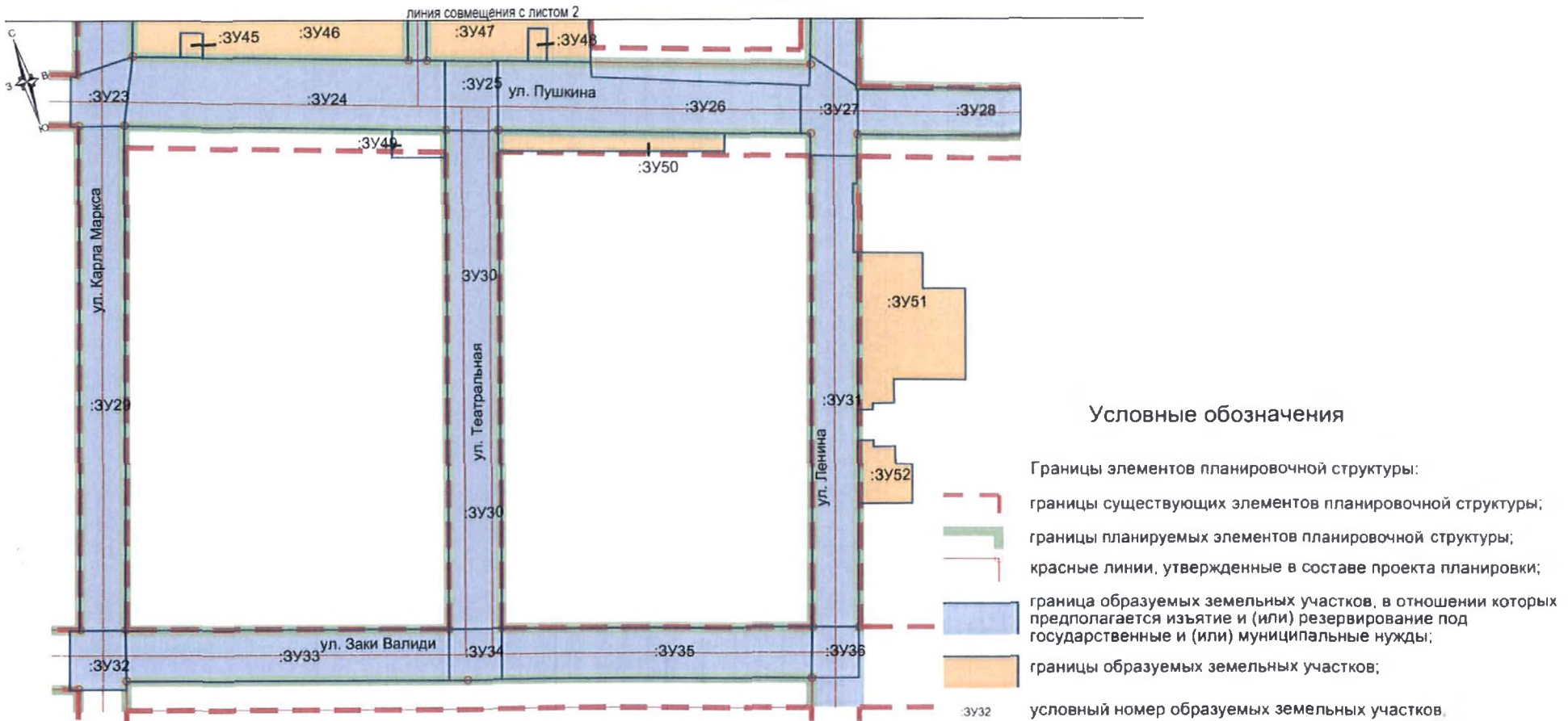
Приложение № 5.2  
к постановлению Администрации  
городского округа город Уфа  
Республики Башкортостан  
№ 1617 от 07.09. 2023 г.

Чертеж межевания территории  
Лист 2



Приложение № 5.3  
к постановлению Администрации  
городского округа город Уфа  
Республики Башкортостан  
№ 1617 от 07.09. 2023 г.

Чертеж межевания территории  
Лист 3



Приложение № 6  
к постановлению Администрации  
городского округа город Уфа  
Республики Башкортостан  
№ 1617 от 04.09. 2023 г.

Перечень образуемых земельных участков

Условный номер образуемого земельного участка	Номера характерных точек	Кадастровые номера земельных участков из которых образуются земельные участки	Площадь образуемого участка, кв.м.	Способы образования, последовательность образования земельного участка*	Сведения об отнесении образуемых земельных участков к территории общего пользования	Категория земель
:ЗУ-1	1-7	Неразграниченные городские земли 02:55:010212:29 02:55:000000:41363/1	1 463.37	Присоединение Изъятие Образование из земель	Для размещения улично-дорожной сети	Земли населенных пунктов
:ЗУ-2	1-15	Неразграниченные городские земли 02:55:010207:230 02:55:010207:10 02:55:010207:574 02:55:010207:34 02:55:000000:41363/2	4 563.66	Присоединение Изъятие Образование из земель	Для размещения улично-дорожной сети	Земли населенных пунктов
:ЗУ-3	1-6	Неразграниченные городские земли 02:55:010207:34 02:55:000000:41363/2	1 504.77	Присоединение Изъятие Образование из земель	Для размещения улично-дорожной сети	Земли населенных пунктов

Условный номер образуемого земельного участка	Номера характерных точек	Кадастровые номера земельных участков из которых образуются земельные участки	Площадь образуемого участка, кв.м.	Способы образования, последовательность образования земельного участка*	Сведения об отнесении образуемых земельных участков к территории общего пользования	Категория земель
:ЗУ-4	1-8	Неразграниченные городские земли 02:55:000000:41363/2 02:55:010204:75 502:55:010204:35 02:55:010205:267 02:55:010205:75 02:55:010205:297	4 373.04	Присоединение Изъятие Образование из земель	Для размещения улично-дорожной сети	Земли населенных пунктов
:ЗУ-5	1-6	Неразграниченные городские земли 02:55:000000:41363/2 02:55:010204:20 02:55:010204:298	1 030.21	Присоединение Изъятие Образование из земель	Для размещения улично-дорожной сети	Земли населенных пунктов
:ЗУ-6	1-4	Неразграниченные городские земли 02:55:000000:41363/2 02:55:010118:6	767.67	Присоединение Изъятие Образование из земель	Для размещения улично-дорожной сети	Земли населенных пунктов
:ЗУ-7	1-23	Неразграниченные городские земли 02:55:010214:42 02:55:010214:2	6 564.71	Присоединение Изъятие Образование из земель	Для размещения улично-дорожной сети	Земли населенных пунктов
:ЗУ-8	1-4	Неразграниченные городские земли 02:55:010205:83 02:55:010206:14	6 466.42	Присоединение Изъятие Образование из земель	Для размещения улично-дорожной сети	Земли населенных пунктов

Условный номер образуемого земельного участка	Номера характерных точек	Кадастровые номера земельных участков из которых образуются земельные участки	Площадь образуемого участка, кв.м.	Способы образования, последовательность образования земельного участка*	Сведения об отнесении образуемых земельных участков к территории общего пользования	Категория земель
:ЗУ-9	1-12	Неразграниченные городские земли 02:55:010119:166 02:55:010119:13 02:55:010119:5 2:55:010205:5 02:55:010205:437	7 457.25	Присоединение Изъятие Образование из земель	Для размещения улично-дорожной сети	Земли населенных пунктов
:ЗУ-10	1-8	Неразграниченные городские земли	878.99	Присоединение Образование из земель	Для размещения улично-дорожной сети	Земли населенных пунктов
:ЗУ-11	1-6	Неразграниченные городские земли 02:55:010142:52 02:55:010206:10 02:55:010142:3	5 509.59	Присоединение Изъятие Образование из земель	Для размещения улично-дорожной сети	Земли населенных пунктов
:ЗУ-12	1-6	Неразграниченные городские земли 02:55:010142:877/1	801.52	Присоединение Изъятие Образование из земель	Для размещения улично-дорожной сети	Земли населенных пунктов
:ЗУ-13	1-4	Неразграниченные городские земли 2:55:010205:5 02:55:010205:2 02:55:010205:4	5 463.22	Присоединение Изъятие Образование из земель	Для размещения улично-дорожной сети	Земли населенных пунктов
:ЗУ-14	1-8	Неразграниченные городские земли 02:55:010119:5 02:55:010141:118	906.91	Присоединение Изъятие Образование из земель	Для размещения улично-дорожной сети	Земли населенных пунктов
:ЗУ-15	1-4	Неразграниченные городские земли 02:55:010143:2 02:55:010143:3	5 015.55	Присоединение Изъятие Образование из земель	Для размещения улично-дорожной сети	Земли населенных пунктов

Условный номер образуемого земельного участка	Номера характерных точек	Кадастровые номера земельных участков из которых образуются земельные участки	Площадь образуемого участка, кв.м.	Способы образования, последовательность образования земельного участка*	Сведения об отнесении образуемых земельных участков к территории общего пользования	Категория земель
:ЗУ-16	1-6	Неразграниченные городские земли 02:55:010150:5	1 792.05	Присоединение Изъятие Образование из земель	Для размещения улично-дорожной сети	Земли населенных пунктов
:ЗУ-17	1-8	Неразграниченные городские земли 02:55:010150:34 02:55:010150:31 02:55:010150:15 02:55:010150:17 02:55:010142:1	6 941.65	Присоединение Изъятие Образование из земель	Для размещения улично-дорожной сети	Земли населенных пунктов
:ЗУ-18	1-10	Неразграниченные городские земли 02:55:010142:877/1 02:55:010142:314 02:55:010142:69 02:55:010142:76 02:55:010142:219 02:55:010142:316	4 896.96	Присоединение Изъятие Образование из земель	Для размещения улично-дорожной сети	Земли населенных пунктов
:ЗУ-19	1-4	Неразграниченные городские земли 02:55:010141:118 02:55:010141:28 02:55:010142:43	4 495.28	Присоединение Изъятие Образование из земель	Для размещения улично-дорожной сети	Земли населенных пунктов
:ЗУ-20	1-7	Неразграниченные городские земли	687.93	Присоединение Образование из земель	Для размещения улично-дорожной сети	Земли населенных пунктов
:ЗУ-21	1-8	Неразграниченные городские земли 02:55:010141:28 02:55:010155:47	2 152.53	Присоединение Изъятие Образование из земель	Для размещения улично-дорожной сети	Земли населенных пунктов

Условный номер образуемого земельного участка	Номера характерных точек	Кадастровые номера земельных участков из которых образуются земельные участки	Площадь образуемого участка, кв.м.	Способы образования, последовательность образования земельного участка*	Сведения об отнесении образуемых земельных участков к территории общего пользования	Категория земель
:ЗУ-22	1-10	Неразграниченные городские земли 02:55:010155:47 02:55:010155:52 02:55:010142:319 02:55:010142:81	6 688.05	Присоединение Изъятие Образование из земель	Для размещения улично-дорожной сети	Земли населенных пунктов
:ЗУ-23	1-9	Неразграниченные городские земли 02:55:010151:350 02:55:010151:366 02:55:010150:17 02:55:010152:66	994.90	Присоединение Изъятие Образование из земель	Для размещения улично-дорожной сети	Земли населенных пунктов
:ЗУ-24	1-4	Неразграниченные городские земли 02:55:010152:66 02:55:010142:219 02:55:010142:217 02:55:010152:259	6 515.71	Присоединение Изъятие Образование из земель	Для размещения улично-дорожной сети	Земли населенных пунктов
:ЗУ-25	1-4	Неразграниченные городские земли 02:55:010142:217 02:55:010152:259 02:55:010153:37	1 102.14	Присоединение Изъятие Образование из земель	Для размещения улично-дорожной сети	Земли населенных пунктов
:ЗУ-26	1-6	Неразграниченные городские земли 02:55:010142:217 02:55:010153:37 02:55:010153:38 02:55:010153:1	5 155.07	Присоединение Изъятие Образование из земель	Для размещения улично-дорожной сети	Земли населенных пунктов
:ЗУ-27	1-13	Неразграниченные городские земли 02:55:010154:9	1 332.84	Присоединение Изъятие Образование из земель	Для размещения улично-дорожной сети	Земли населенных пунктов



Условный номер образуемого земельного участка	Номера характерных точек	Кадастровые номера земельных участков из которых образуются земельные участки	Площадь образуемого участка, кв.м.	Способы образования, последовательность образования земельного участка*	Сведения об отнесении образуемых земельных участков к территории общего пользования	Категория земель
:ЗУ-28	1-9	Неразграниченные городские земли 02:55:010154:9	2 210.73	Присоединение Изъятие Образование из земель	Для размещения улично-дорожной сети	Земли населенных пунктов
:ЗУ-29	1-4	Неразграниченные городские земли 02:55:010152:66 02:55:010152:370 02:55:010151:356 02:55:010151:353	6 758.12	Присоединение Изъятие Образование из земель	Для размещения улично-дорожной сети	Земли населенных пунктов
:ЗУ-30	1-5	Неразграниченные городские земли 02:55:010152:70 02:55:010152:1 02:55:010153:13 02:55:010153:37 02:55:010152:259	7 913.90	Присоединение Изъятие Образование из земель	Для размещения улично-дорожной сети	Земли населенных пунктов
:ЗУ-31	1-8	Неразграниченные городские земли 02:55:010154:8 02:55:010153:8 02:55:010153:5 02:55:010153:13	6 478.62	Присоединение Изъятие Образование из земель	Для размещения улично-дорожной сети	Земли населенных пунктов
:ЗУ-32	1-7	Неразграниченные городские земли 02:55:000000:41157/1 02:55:010168:516	987.38	Присоединение Изъятие Образование из земель	Для размещения улично-дорожной сети	Земли населенных пунктов
:ЗУ-33	1-7	Неразграниченные городские земли 02:55:000000:41157/1	4 898.19	Присоединение Изъятие Образование из земель	Для размещения улично-дорожной сети	Земли населенных пунктов
:ЗУ-34	1-6	Неразграниченные городские земли 02:55:000000:41157/1	812.71	Присоединение Изъятие Образование из земель	Для размещения улично-дорожной сети	Земли населенных пунктов

Условный номер образуемого земельного участка	Номера характерных точек	Кадастровые номера земельных участков из которых образуются земельные участки	Площадь образуемого участка, кв.м.	Способы образования, последовательность образования земельного участка*	Сведения об отнесении образуемых земельных участков к территории общего пользования	Категория земель
:ЗУ-35	1-10	Неразграниченные городские земли 02:55:000000:41157/1	4 680.43	Присоединение Изъятие Образование из земель	Для размещения улично-дорожной сети	Земли населенных пунктов
:ЗУ-36	1-4	Неразграниченные городские земли 02:55:000000:41157/1	720.46	Присоединение Изъятие Образование из земель	Для размещения улично-дорожной сети	Земли населенных пунктов
:ЗУ-37	1-11	Неразграниченные городские земли 02:55:010205:297	473.79	Присоединение Перераспределение Образование из земель	Размещение парковки общего пользования	Земли населенных пунктов
:ЗУ-38	1-16	Неразграниченные городские земли 02:55:010205:61 02:55:010205:15 02:55:010205:341	1 816.11	Присоединение Перераспределение Образование из земель	Размещение декоративных, технических, планировочных, конструктивных устройств, элементов озеленения, различных видов оборудования и оформления, малых архитектурных форм, некапитальных нестационарных строений и сооружений, информационных щитов и указателей, применяемых как составные части благоустройства территории	Земли населенных пунктов
:ЗУ-39	1-4	Неразграниченные городские земли 02:55:010205:329	182.00	Присоединение Перераспределение Образование из земель	Размещение памятника «Уфимский городской»	Земли населенных пунктов
:ЗУ-40	1-36	Неразграниченные городские земли 02:55:010142:50	6 223.67	Присоединение Перераспределение Образование из земель	Размещение сквера им. В.И.Ленина	Земли населенных пунктов
:ЗУ-41	1-26	Неразграниченные городские земли	346.17	Присоединение Образование из земель	Размещение памятника Ленину В.И.	Земли населенных пунктов

Условный номер образуемого земельного участка	Номера характерных точек	Кадастровые номера земельных участков из которых образуются земельные участки	Площадь образуемого участка, кв.м.	Способы образования, последовательность образования земельного участка*	Сведения об отнесении образуемых земельных участков к территории общего пользования	Категория земель
:ЗУ-42	1-6	Неразграниченные городские земли 02:55:010142:50	82.30	Присоединение Перераспределение Образование из земель	Размещение трансформаторной подстанции	Земли населенных пунктов
:ЗУ-43	1-4	Неразграниченные городские земли 02:55:010142:69	2 195.85	Присоединение Перераспределение Образование из земель	Размещение парковки общего пользования	Земли населенных пунктов
:ЗУ-44	1-8	Неразграниченные городские земли 02:55:010142:52 02:55:010142:66 02:55:010142:3	4 734.64	Присоединение Перераспределение Образование из земель	Размещение сквера	Земли населенных пунктов
:ЗУ-45	1-4	Неразграниченные городские земли	162.00	Присоединение Образование из земель	Размещение памятника Пушкину А.С.	Земли населенных пунктов
:ЗУ-46	1-8	Неразграниченные городские земли 02:55:010142:217 02:55:010142:59	3 692.29	Присоединение Перераспределение Образование из земель	Размещение памятника Пушкину А.С.	Земли населенных пунктов
:ЗУ-47	1-17	Неразграниченные городские земли 02:55:010142:219 02:55:010142:326 02:55:010142:217 02:55:010142:245 02:55:010142:209	2 326.19	Присоединение Перераспределение Образование из земель	Размещение памятника Пушкину А.С.	Земли населенных пунктов
:ЗУ-48	1-4	Неразграниченные городские земли 02.55:010142:217	198.00	Присоединение Перераспределение Образование из земель	Размещение памятника Пушкину А.С.	Земли населенных пунктов

Условный номер образуемого земельного участка	Номера характерных точек	Кадастровые номера земельных участков из которых образуются земельные участки	Площадь образуемого участка, кв.м.	Способы образования, последовательность образования земельного участка*	Сведения об отнесении образуемых земельных участков к территории общего пользования	Категория земель
:ЗУ-49	1-4	Неразграниченные городские земли 02:55:010152:259	444.42	Присоединение Перераспределение Образование из земель	Размещение декоративных, технических, планировочных, конструктивных устройств, элементов озеленения, различных видов оборудования и оформления, малых архитектурных форм, некапитальных нестационарных строений и сооружений, информационных щитов и указателей, применяемых как составные части благоустройства территории	Земли населенных пунктов
:ЗУ-50	1-4	Неразграниченные городские земли 02:55:010153:37 02:55:010153:1 02:55:010153:11 02:55:010153:38 02:55:010153:7	1 319.10	Присоединение Перераспределение Образование из земель	Размещение декоративных, технических, планировочных, конструктивных устройств, элементов озеленения, различных видов оборудования и оформления, малых архитектурных форм, некапитальных нестационарных строений и сооружений, информационных щитов и указателей, применяемых как составные части благоустройства территории	Земли населенных пунктов

Условный номер образуемого земельного участка	Номера характерных точек	Кадастровые номера земельных участков из которых образуются земельные участки	Площадь образуемого участка, кв.м.	Способы образования, последовательность образования земельного участка*	Сведения об отнесении образуемых земельных участков к территории общего пользования	Категория земель
:ЗУ-51	1-11	Неразграниченные городские земли 02:55:010154:157	3 878.27	Присоединение Перераспределение Образование из земель	Размещение декоративных, технических, планировочных, конструктивных устройств, элементов озеленения, различных видов оборудования и оформления, малых архитектурных форм, некапитальных нестационарных строений и сооружений, информационных щитов и указателей, применяемых как составные части благоустройства территории	Земли населенных пунктов
:ЗУ-52	1-10	Неразграниченные городские земли 02:55:010154:202/2	849.70	Присоединение Перераспределение Образование из земель	Размещение декоративных, технических, планировочных, конструктивных устройств, элементов озеленения, различных видов оборудования и оформления, малых архитектурных форм, некапитальных нестационарных строений и сооружений, информационных щитов и указателей, применяемых как составные части благоустройства территории	Земли населенных пунктов

\* Способ образования земельных участков – в соответствии с Земельным кодексом Российской Федерации.

Приложение № 7  
к постановлению Администрации  
городского округа город Уфа  
Республики Башкортостан  
№ 1614 от 07.09 2023 г.

Перечень образуемых и существующих земельных участков, в отношении  
которых предполагается их резервирование и (или) изъятие для  
государственных или муниципальных нужд

Условный/Кадастровый номер земельного участка	Адрес (местоположение)	Примечание
:ЗУ1	РБ, г. Уфа, Ленинский р-н	Образуемый
:ЗУ2	РБ, г. Уфа, Ленинский р-н	Образуемый
:ЗУ3	РБ, г. Уфа, Ленинский р-н	Образуемый
:ЗУ4	РБ, г. Уфа, Ленинский р-н	Образуемый
:ЗУ5	РБ, г. Уфа, Ленинский р-н	Образуемый
:ЗУ6	РБ, г. Уфа, Ленинский р-н	Образуемый
:ЗУ7	РБ, г. Уфа, Ленинский р-н	Образуемый
:ЗУ8	РБ, г. Уфа, Ленинский р-н	Образуемый
:ЗУ9	РБ, г. Уфа, Ленинский р-н	Образуемый
:ЗУ10	РБ, г. Уфа, Ленинский р-н, Кировский р-ны	Образуемый
:ЗУ11	РБ, г. Уфа, Ленинский р-н, Кировский р-ны	Образуемый
:ЗУ12	РБ, г. Уфа, Ленинский р-н, Кировский р-ны	Образуемый
:ЗУ13	РБ, г. Уфа, Ленинский р-н, Кировский р-ны	Образуемый
:ЗУ14	РБ, г. Уфа, Ленинский р-н, Кировский р-ны	Образуемый
:ЗУ15	РБ, г. Уфа, Кировский р-н	Образуемый
:ЗУ16	РБ, г. Уфа, Кировский р-н	Образуемый
:ЗУ17	РБ, г. Уфа, Кировский р-н	Образуемый
:ЗУ18	РБ, г. Уфа, Кировский р-н	Образуемый
:ЗУ19	РБ, г. Уфа, Кировский р-н	Образуемый
:ЗУ20	РБ, г. Уфа, Кировский р-н	Образуемый
:ЗУ21	РБ, г. Уфа, Кировский р-н	Образуемый
:ЗУ22	РБ, г. Уфа, Кировский р-н	Образуемый
:ЗУ23	РБ, г. Уфа, Кировский р-н	Образуемый
:ЗУ24	РБ, г. Уфа, Кировский р-н	Образуемый
:ЗУ25	РБ, г. Уфа, Кировский р-н	Образуемый
:ЗУ26	РБ, г. Уфа, Кировский р-н	Образуемый
:ЗУ27	РБ, г. Уфа, Кировский р-н	Образуемый
:ЗУ28	РБ, г. Уфа, Кировский р-н	Образуемый
:ЗУ29	РБ, г. Уфа, Кировский р-н	Образуемый

Условный/Кадастровый номер земельного участка	Адрес (местоположение)	Примечание
:ЗУ30	РБ, г. Уфа, Кировский р-н	Образуемый
:ЗУ31	РБ, г. Уфа, Кировский р-н	Образуемый
:ЗУ32	РБ, г. Уфа, Кировский р-н	Образуемый
:ЗУ36	РБ, г. Уфа, Кировский р-н	Образуемый
:ЗУ34	РБ, г. Уфа, Кировский р-н	Образуемый
:ЗУ35	РБ, г. Уфа, Кировский р-н	Образуемый
:ЗУ36	РБ, г. Уфа, Кировский р-н	Образуемый
02:55:010212:29	РБ, г. Уфа, Ленинский р-н, ул. Карла Маркса, д. 41	Существующий
02:55:010207:230	РБ, г. Уфа, Ленинский р-н, ул. Чернышевского	Существующий
02:55:010207:10	РБ, г. Уфа, Ленинский р-н, ул. Чернышевского	Существующий
02:55:010207:574	РБ, г. Уфа, Кировский р-н, ул. Чернышевского, д. 71	Существующий
02:55:010207:34	РБ, г. Уфа, Ленинский р-н, ул. Мустая Карима	Существующий
02:55:010204:75	РБ, г. Уфа, Ленинский р-н, ул. Ленина	Существующий
02:55:010204:35	РБ, г. Уфа, Ленинский р-н, ул. Чернышевского, 75	Существующий
02:55:010205:267	РБ, г. Уфа, Ленинский р-н, ул. Чернышевского, з/у 88/1	Существующий
02:55:010205:75	РБ, г. Уфа, Ленинский р-н, ул. Ленина, д. 13	Существующий
02:55:010205:297	РБ, г. Уфа, Ленинский р-н, ул. Ленина, земельный участок 13а	Существующий
02:55:010204:298	РБ, г. Уфа, Ленинский р-н, ул. Ленина, земельный участок 15/1	Существующий
02:55:010118:6	РБ, г. Уфа, Кировский р-н, ул. Ленина, д. 44/46	Существующий
02:55:010214:42	РБ, г. Уфа, Ленинский р-н, ул. Карла Маркса, д. 37	Существующий
02:55:010214:2	РБ, г. Уфа, Ленинский р-н, ул. Карла Маркса, д. 31	Существующий
02:55:010205:83	РБ, г. Уфа, ул. Чернышевского, Ленинский р-н, земельный участок 88	Существующий
02:55:010206:14	РБ, г. Уфа, Ленинский р-н, ул. Коммунистическая, д. 47	Существующий
02:55:010119:166	РБ, г. Уфа, Кировский р-н, ул. Ленина	Существующий
02:55:010119:13	РБ, г. Уфа, Кировский р-н, ул. Ленина, д. 28	Существующий
02:55:010205:437	РБ, г. Уфа, Ленинский р-н, ул. Ленина	Существующий
02:55:010142:52	РБ, г. Уфа, Кировский р-н, ул. Коммунистическая, д. 50/1	Существующий
02:55:010206:10	РБ, г. Уфа, Ленинский р-н, ул. Коммунистическая, д. 45	Существующий

Условный/Кадастровый номер земельного участка	Адрес (местоположение)	Примечание
02:55:010142:3	РБ, г. Уфа, Кировский р-н, ул. Коммунистическая, на остановке общественного транспорта "УГАТУ"	Существующий
02:55:010205:5	РБ, г. Уфа, р-н Ленинский, ул. Ленина, д. 7	Существующий
02:55:010205:2	РБ, г. Уфа, Ленинский р-н, ул. Коммунистическая, д. 53	Существующий
02:55:010205:4	РБ, г. Уфа, Ленинский р-н, ул. Коммунистическая, д. 51	Существующий
02:55:010119:5	РБ, г. Уфа, Кировский р-н, ул. Ленина, д. 28	Существующий
02:55:010143:2	РБ, г. Уфа, Кировский р-н, ул. Карла Маркса, д. 23	Существующий
02:55:010143:3	РБ, г. Уфа, Кировский р-н, ул. Карла Маркса, д. 23	Существующий
02:55:010150:5	РБ, г. Уфа, Кировский р-н, ул. Свердлова, д. 100	Существующий
02:55:010150:34	РБ, г. Уфа, Кировский р-н, ул. Карла Маркса, д. 19	Существующий
02:55:010150:31	РБ, г. Уфа, Кировский р-н, ул. Карла Маркса, д. 17	Существующий
02:55:010150:15	РБ, г. Уфа, Кировский р-н, ул. Карла Маркса, д. 15	Существующий
02:55:010142:1	РБ, г. Уфа, Кировский р-н, ул. Карла Маркса, д. 15	Существующий
02:55:010142:314	РБ, г. Уфа, Кировский р-н, пл. Верхнеторговая	Существующий
02:55:010142:69	РБ, г. Уфа, Кировский р-н, ул. Коммунистическая	Существующий
02:55:010142:76	РБ, г. Уфа, Кировский р-н, пл. Верхнеторговая, д. 1	Существующий
02:55:010142:316	РБ, г. Уфа, Кировский р-н, площадь Верхнеторговая, земельный участок 2а	Существующий
02:55:010141:118	РБ, г. Уфа, Кировский р-н, ул. Ленина, д. 26	Существующий
02:55:010142:43	РБ, г. Уфа, Кировский р-н, ул. Ленина, д. 5/3	Существующий
02:55:010141:28	РБ, г. Уфа, Кировский р-н, ул. Ленина, д. 22	Существующий
02:55:010155:47	РБ, г. Уфа, Кировский р-н, ул. Ленина, д. 20	Существующий
02:55:010155:52	РБ, г. Уфа, Кировский р-н, ул. Ленина, д. 16	Существующий
02:55:010142:319	РБ, г. Уфа, Кировский р-н, ул. Ленина, д. 5а	Существующий
02:55:010142:81	РБ, г. Уфа, Кировский р-н, ул. Ленина, д. 5	Существующий



Условный/Кадастровый номер земельного участка	Адрес (местоположение)	Примечание
02:55:010151:350	РБ, г. Уфа, Кировский р-н, ул. Пушкина	Существующий
02:55:010151:366	РБ, г. Уфа, Кировский р-н, ул. Пушкина	Существующий
02:55:010150:17	РБ, г. Уфа, Кировский р-н, ул. Карла Маркса, д. 13	Существующий
02:55:010142:219	РБ, г. Уфа, Кировский р-н, пл. Верхнегорговая, д. 1	Существующий
02:55:010153:38	РБ, г. Уфа, Кировский р-н, ул. Пушкина	Существующий
02:55:010153:1	РБ, г. Уфа, Кировский р-н, ул. Пушкина, (четная сторона), на остановке общественного транспорта "Дом актера"	Существующий
02:55:010154:9	РБ, г. Уфа, Кировский р-н, ул. Пушкина, д. 104	Существующий
02:55:010152:66	РБ, г. Уфа, Кировский р-н, ул. Пушкина, д. 88	Существующий
02:55:010152:370	РБ, г. Уфа, Кировский р-н, ул. Карла Маркса	Существующий
02:55:010151:356	РБ, г. Уфа, Кировский р-н, ул. Карла Маркса	Существующий
02:55:010151:353	РБ, г. Уфа, Кировский р-н, ул. Карла Маркса	Существующий
02:55:010152:70	РБ, г. Уфа, Кировский р-н, ул. Театральная, д. 5/1	Существующий
02:55:010152:1	РБ, г. Уфа, Кировский р-н, ул. Театральная, д. 5/2	Существующий
02:55:010153:37	РБ, г. Уфа, Кировский р-н, ул. Пушкина	Существующий
02:55:010152:259	РБ, г. Уфа, Кировский р-н, ул. Пушкина	Существующий
02:55:010153:5	РБ, г. Уфа, Кировский р-н, ул. Ленина, д. 1	Существующий
02:55:010153:13	РБ, г. Уфа, Кировский р-н	Существующий

Приложение № 8  
к постановлению Администрации  
городского округа город Уфа  
Республики Башкортостан  
№ 1617 от 04.09. 2023 г.

Перечень кадастровых номеров существующих земельных участков, на которых линейный объект может быть размещен на условиях сервитута, публичного сервитута, их адреса или описание местоположения, перечень и адреса расположенных на таких земельных участках объектов недвижимого имущества (при наличии сведений о них в Едином государственном реестре недвижимости)

Кадастровый номер земельного участка по сведениям ЕГРН	Адрес, местоположение
02:55:010212:29	ул. Карла Маркса, д. 41
02:55:010207:460	ул. Карла Маркса
02:55:010207:10	ул. Чернышевского
02:55:010207:574	ул. Чернышевского, д. 71
02:55:010207:230	ул. Чернышевского
02:55:010207:20	ул. Чернышевского
02:55:010207:31	ул. Чернышевского, квартал 377
02:55:010207:458	ул. Чернышевского
02:55:010207:34	ул. Мустая Карима
02:55:000000:39719	ул. Мустая Карима
02:55:010204:35	ул. Чернышевского, 75
02:55:010204:75	ул. Ленина
02:55:010204:319	ул. Чернышевского
02:55:010204:298	Ленинский район
02:55:010204:321	ул. Ленина
02:55:010204:20	ул. Ленина
02:55:000000:39096	ул. Ленина
02:55:010118:6	ул. Ленина, д. 44/46
02:55:000000:41363	ул. Чернышевского
02:55:010214:207	ул. Чернышевского, 82, КТ, инв№03010544
02:55:010214:42	ул. Карла Маркса, д. 37
02:55:010214:485	ул. Карла Маркса
02:55:010214:2	ул. Карла Маркса, д. 31
02:55:010214:22	ул. Коммунистическая, д. 39
02:55:010206:342	ул. Карла Маркса
02:55:010206:542	ул. Карла Маркса
02:55:010206:55	ул. Карла Маркса, д. 20
02:55:010206:340	ул. Карла Маркса
02:55:010206:339	ул. Чернышевского
02:55:010206:40	ул. Чернышевского, д. 84

Кадастровый номер земельного участка по сведениям ЕГРН	Адрес, местоположение
02:55:010206:343	ул. Чернышевского
02:55:010206:341	ул. Черниковская
02:55:010206:58	ул Мустая Карима, дом 11
02:55:010206:38	ул. Мустая Карима, д. 11
02:55:010206:354	ул. Мустая Карима
02:55:010206:355	ул. Мустая Карима
02:55:010206:358	ул. Мустая Карима
02:55:010206:359	ул. Мустая Карима
02:55:010206:26	ул. Мустая Карима, д. 5/1
02:55:010206:27	ул. Мустая Карима, д. 5/2
02:55:010206:25	ул. Мустая Карима, д. 3/2
02:55:010206:24	ул. Мустая Карима, д. 3/1
02:55:010206:8	ул. Мустая Карима, д. 3
02:55:010206:503	ул. Мустая Карима
02:55:010206:14	ул. Коммунистическая, д. 47
02:55:010206:10	ул. Коммунистическая, д. 45
02:55:010206:357	ул. Коммунистическая
02:55:010206:2	ул. Карла Маркса, д. 14
02:55:010206:16	ул. Карла Маркса, д. 16/2
02:55:010206:20	ул. Карла Маркса, д. 18/2
02:55:010206:370	ул. Карла Маркса
02:55:010205:311	ул. Чернышевского
02:55:010205:312	ул. Чернышевского
02:55:010205:83	ул. Чернышевского, д. 88
02:55:010205:313	ул. Чернышевского
02:55:010205:267	ул. Чернышевского, д. 88/1
02:55:010205:75	ул. Ленина, д. 13
02:55:010205:297	ул. Ленина, д. 13
02:55:010205:326	ул. Ленина
02:55:010205:330	ул. Ленина
02:55:010205:61	ул Ленина, рядом с домом 11
02:55:010205:15	ул Ленина, рядом с д. №11
02:55:010205:329	ул. Ленина
02:55:010205:74	ул. Ленина, д. 11
02:55:010205:76	ул. Ленина, д. 11
02:55:010205:77	ул. Ленина, д. 9/11
02:55:010205:328	ул. Ленина
02:55:010205:6	ул. Ленина, д. 7
02:55:010205:327	ул. Ленина
02:55:010205:437	ул. Ленина
02:55:010205:5	ул. Ленина, д. 7
02:55:010205:2	ул. Коммунистическая, д. 53
02:55:010205:4	ул. Коммунистическая, д. 51
02:55:010205:9	ул. Коммунистическая, д. 49
02:55:010205:322	ул. Коммунистическая
02:55:010205:3	ул. Коммунистическая, д. 49
02:55:010205:323	ул. Коммунистическая

Кадастровый номер земельного участка по сведениям ЕГРН	Адрес, местоположение
02:55:010205:85	ул. Мустая Карима, д. 4
02:55:010205:86	ул. Мустая Карима, д. 4
02:55:010205:87	ул. Мустая Карима, д. 4
02:55:010205:49	ул. Мустая Карима, д. 6
02:55:010205:50	ул. Мустая Карима, д. 8
02:55:010205:343	ул. Мустая Карима, д. 8
02:55:010205:19	ул. Мустая Карима, д. 10
02:55:010205:68	Ленинский р-н
02:55:010205:325	ул. Мустая Карима
02:55:010205:331	ул. Мустая Карима
02:55:010119:14	ул. Ленина, д. 42
02:55:010119:167	ул. Ленина
02:55:010119:166	ул. Ленина
02:55:010119:140	ул. Ленина
02:55:010119:13	ул. Ленина, д. 28
02:55:010119:5	ул. Ленина, д. 28
02:55:010143:3	ул. Коммунистическая, д. 50
02:55:010143:8	ул. Карла Маркса, д. 25
02:55:010143:47	ул. Карла Маркса, д. 25
02:55:010143:2	ул. Карла Маркса, д. 23
02:55:010150:5	ул. Свердлова, д. 100
02:55:010150:34	ул. Карла Маркса, д. 19
02:55:010150:31	ул. Карла Маркса, д. 17
02:55:010150:15	ул. Карла Маркса, д. 15
02:55:010150:17	ул. Карла Маркса, д. 13
02:55:010142:52	ул. Коммунистическая, д. 50/1
02:55:010142:66	ул. Коммунистическая, рядом с домом №12 по ул. Карла Маркса
02:55:010142:3	ул. Коммунистическая, На остановке общественного транспорта "УГАТУ"
02:55:010142:69	ул. Коммунистическая
02:55:010142:877	пл. Верхнеторговая
02:55:010142:876	пл. Верхнеторговая
02:55:010142:688	пл. Верхнеторговая
02:55:010142:76	пл. Верхнеторговая, д. 1
02:55:010142:50	ул. Ленина, д. 5/4
02:55:010142:43	ул. Ленина, д. 5/3
02:55:010142:49	ул. Ленина, д. 5/4
02:55:010142:883	р-н Кировский
02:55:010142:884	пл. Верхнеторговая
02:55:010142:81	ул. Ленина, д. 5
02:55:010142:883	р-н Кировский
02:55:010142:316	пл. Верхнеторговая
02:55:010142:319	ул. Ленина, д. 5а
02:55:010142:313	ул. Ленина
02:55:010142:44	ул. Ленина, рядом с домом 5 а

Кадастровый номер земельного участка по сведениям ЕГРН	Адрес, местоположение
02:55:010142:318	ул. Ленина, д. 5/1
02:55:010142:326	ул. Пушкина, уч. 85а
02:55:010142:329	ул Пушкина, в районе остановки общественного транспорта "Дом актера"
02:55:010142:327	ул. Пушкина
02:55:010142:245	ул. Пушкина, д. 85
02:55:010142:217	ул. Пушкина
02:55:010142:28	ул. Пушкина, д. 85/1
02:55:010142:317	пл. Верхнеторговая
02:55:010142:219	пл. Верхнеторговая, д. 1
02:55:010142:59	ул Пушкина, рядом с д. №81
02:55:010142:325	Кировский р-н
02:55:010141:118	ул. Ленина, д. 26
02:55:010141:119	ул. Ленина, д. 24
02:55:010141:28	ул. Ленина, д. 22
02:55:010141:464	ул. Октябрьской Революции, д. 3
02:55:010155:47	ул. Ленина, д. 20
02:55:010155:52	ул. Ленина, д. 16
02:55:010155:42	ул. Ленина, д. 14
02:55:010151:350	ул. Пушкина
02:55:010151:366	ул. Пушкина
02:55:010151:93	ул. Пушкина, д. 86
02:55:010151:639	ул. Карла Маркса
02:55:010151:356	ул. Карла Маркса
02:55:010153:13	Кировский р-н
02:55:010151:637	ул. Карла Маркса, д. 5, корп. 1
02:55:010151:106	ул. Карла Маркса, д. 5/1
02:55:010151:641	ул. Карла Маркса
02:55:010151:353	ул. Карла Маркса
02:55:010151:354	ул. Карла Маркса
02:55:010151:91	ул. Фрунзе-К.Маркса
02:55:010168:514	по ул Заки Валиди
02:55:010168:516	по ул Заки Валиди
02:55:010168:9	ул. Карла Маркса, д. 3 б
02:55:010167:26	по ул Заки Валиди
02:55:010167:27	по ул Заки Валиди
02:55:010167:4	ул. Карла Маркса, д. 2
02:55:010167:40	ул. Заки Валиди
02:55:010152:66	ул. Пушкина, д. 88
02:55:010152:2	ул Пушкина, рядом с д. 88
02:55:010152:41	ул. Пушкина, д. 90
02:55:010152:259	ул. Пушкина
02:55:010152:371	ул. Пушкина, д. 94
02:55:010152:70	ул. Театральная, д. 5/1
02:55:010152:1	ул. Театральная, д. 5/2
02:55:010153:89	ул. Театральная

Кадастровый номер земельного участка по сведениям ЕГРН	Адрес, местоположение
02:55:010152:396	ул. Театральная, д. 3
02:55:000000:41157	ул Заки Валиди
02:55:010152:94	ул. Заки Валиди, д. 45/1
02:55:010152:72	ул. Карла Маркса, д. 4
02:55:010152:35	ул. Карла Маркса, д. 6
02:55:010152:269	ул. Карла Маркса
02:55:010152:370	ул. Карла Маркса
02:55:010153:37	ул. Пушкина
02:55:010153:38	ул. Пушкина
02:55:010153:7	ул Пушкина, рядом с д. 98
02:55:010153:36	ул. Пушкина
02:55:010153:35	ул. Пушкина
02:55:010153:11	ул Пушкина, рядом с домом № 98
02:55:010154:8	ул. Ленина, д. 12а
02:55:010153:8	ул Ленина, у дома 3
02:55:010153:13	Кировский р-н
02:55:010153:5	ул. Ленина, д. 1
02:55:010154:9	ул. Пушкина, д. 104
02:55:010154:1	ул. Ленина, д. 10
02:55:010154:10	ул. Советская, д. 7а
02:55:010154:2	ул. Советская, д. 7
02:55:010154:157	ул. Ленина
02:55:010154:4	ул. Ленина, д. 4
02:55:010154:202	ул Ленина, около д. 2
02:55:010154:6	ул. Ленина, д. 2/1
02:55:010154:5	ул. Ленина, д. 2

Приложение № 9  
к постановлению Администрации  
городского округа город Уфа  
Республики Башкортостан  
№ 1617 от 07.09. 2023 г.

Перечень координат характерных точек образуемых земельных участков

Обозначение характерных точек	Координаты МСК-02, зона I	
	X	Y
Условный номер земельного участка :ЗУ1		
Площадь земельного участка: 1 463,37 м <sup>2</sup>		
1	658196,45	1358668,93
2	658189,5	1358695,02
2	658167,13	1358689,16
3	658141,27	1358681,35
4	658148,08	1358656,26
5	658148,76	1358653,76
6	658197,09	1358666,61
7	658196,45	1358668,93
Условный номер земельного участка :ЗУ2		
Площадь земельного участка: 4 563,66 м <sup>2</sup>		
1	658167,13	1358689,16
2	658140,66	1358788,73
3	658140,38	1358788,67
4	658132,07	1358819,06
5	658132,56	1358819,2
6	658124,51	1358849,47
7	658096,44	1358849,94
8	658131,36	1358718,63
9	658137,41	1358696,81
10	658138,66	1358697,24
11	658139,57	1358693,43
12	658140,36	1358691,94
13	658140,63	1358687,79
14	658140,19	1358685,44
15	658141,27	1358681,35
Условный номер земельного участка :ЗУ3		
Площадь земельного участка: 1 504,77 м <sup>2</sup>		
1	658124,51	1358849,47
2	658146,76	1358855,23
3	658138,51	1358886,15
4	658116,28	1358880,39
5	658090,02	1358874,1
6	658096,44	1358849,94
Условный номер земельного участка :ЗУ4		
Площадь земельного участка: 4 373,04 м <sup>2</sup>		
1	658116,28	1358880,39
2	658082,75	1359006,5
3	658075,35	1359004,45
4	658068,39	1359032,06
5	658075,44	1359033,99
6	658073,2	1359042,45

Обозначение характерных точек	Координаты МСК-02, зона I	
	X	Y
7	658045,81	1359040,38
8	658090,02	1358874,1
Условный номер земельного участка :ЗУ5		
Площадь земельного участка: 1 030,21 м <sup>2</sup>		
1	658073,2	1359042,45
2	658077,65	1359043,63
3	658069	1359077,54
4	658064,3	1359076,33
5	658038,46	1359068,43
6	658045,81	1359040,38
Условный номер земельного участка :ЗУ6		
Площадь земельного участка: 767,67 м <sup>2</sup>		
1	658064,3	1359076,33
2	658057,29	1359103,38
3	658031,2	1359096,42
4	658038,46	1359068,43
Условный номер земельного участка :ЗУ7		
Площадь земельного участка: 6 564,71 м <sup>2</sup>		
1	658148,07	1358656,25
2	658141,27	1358681,35
3	658067,89	1358662,12
4	658062,23	1358660,51
5	658057,36	1358659,12
6	658052,12	1358657,47
7	658033,94	1358653,23
8	658017,53	1358648,93
9	657989,24	1358640,76
10	657892,63	1358615,1
11	657899,22	1358591,05
12	657900,34	1358591,34
13	657900,81	1358592,11
14	657901,3	1358592,48
15	657916,09	1358596,12
16	657916,24	1358595,51
17	657919,19	1358596,28
18	657919,15	1358596,42
19	657928,09	1358598,74
20	657928,14	1358598,63
21	657972,19	1358610,17
22	657972,14	1358610,36
23	657997,47	1358616,81
Условный номер земельного участка :ЗУ8		
Площадь земельного участка: 6 466,42 м <sup>2</sup>		
1	658096,44	1358849,94
2	658090,02	1358874,1
3	657839,64	1358809,19
4	657846,06	1358785,03
Условный номер земельного участка :ЗУ9		
Площадь земельного участка: 7 457,25 м <sup>2</sup>		
1	658045,81	1359040,38
2	658038,46	1359068,43
3	657802,45	1359006
4	657802,53	1359005,7
5	657794,33	1359003,38



Обозначение характерных точек	Координаты МСК-02, зона I	
	X	Y
6	657794,21	1359003,82
7	657789,81	1359002,66
8	657797,04	1358974,57
9	657798,84	1358975,05
10	657799,27	1358975,28
11	657799,91	1358975,44
12	657800,35	1358975,45
Условный номер земельного участка :ЗУ10		
Площадь земельного участка: 878,99 м <sup>2</sup>		
1	657899,22	1358591,05
2	657892,63	1358615,1
3	657891,78	1358614,88
4	657891,48	1358616,01
5	657860,33	1358611,87
6	657875,03	1358584,71
7	657875,98	1358581,23
8	657900,12	1358587,65
Условный номер земельного участка :ЗУ11		
Площадь земельного участка: 5 509,59 м <sup>2</sup>		
1	657891,48	1358616,01
2	657878,65	1358664,56
3	657879,04	1358664,67
4	657846,06	1358785,03
5	657815,08	1358777
6	657860,33	1358611,87
Условный номер земельного участка :ЗУ12		
Площадь земельного участка: 801,52 м <sup>2</sup>		
1	657846,06	1358785,03
2	657839,64	1358809,19
3	657808,65	1358801,21
4	657809,91	1358796,32
5	657814,16	1358780,38
6	657815,08	1358777
Условный номер земельного участка :ЗУ13		
Площадь земельного участка: 5 463,22 м <sup>2</sup>		
1	657839,64	1358809,19
2	657797,04	1358974,57
3	657766,08	1358966,49
4	657808,65	1358801,21
Условный номер земельного участка :ЗУ14		
Площадь земельного участка: 906,91 м <sup>2</sup>		
1	657797,04	1358974,57
2	657789,81	1359002,66
3	657788,91	1359006,09
4	657765,66	1359000,07
5	657764,72	1358999,85
6	657766,25	1358993,91
7	657766,23	1358990,5
8	657766,08	1358966,49
Условный номер земельного участка :ЗУ15		
Площадь земельного участка: 5 015,55 м <sup>2</sup>		
1	657875,03	1358584,71
2	657860,33	1358611,87
3	657702,24	1358570,44

Обозначение характерных точек	Координаты МСК-02, зона I	
	X	Y
4	657709,68	1358541,38
Условный номер земельного участка :ЗУ16		
Площадь земельного участка: 1 792,05 м <sup>2</sup>		
1	657710,72	1358537,29
2	657709,68	1358541,38
3	657702,24	1358570,44
4	657651,45	1358557,13
5	657658,89	1358528,07
6	657659,91	1358524,14
Условный номер земельного участка :ЗУ17		
Площадь земельного участка: 6 941,65 м <sup>2</sup>		
1	657658,89	1358528,07
2	657651,45	1358557,13
3	657432,1	1358499,64
4	657429,81	1358468,21
5	657449,93	1358473,31
6	657513,64	1358490
7	657562,03	1358503,11
8	657562,13	1358502,71
Условный номер земельного участка :ЗУ18		
Площадь земельного участка: 4 896,96 м <sup>2</sup>		
1	657814,16	1358780,38
2	657809,91	1358796,32
3	657756,35	1358782,44
4	657715,36	1358736,98
5	657571,56	1358698,84
6	657390,1	1358653,04
7	657392,74	1358643,39
8	657574,06	1358689,16
9	657720,79	1358728,07
10	657753,87	1358764,76
Условный номер земельного участка :ЗУ19		
Площадь земельного участка: 4 495,28 м <sup>2</sup>		
1	657766,08	1358966,49
2	657766,25	1358993,91
3	657598,18	1358950,42
4	657605,69	1358924,99
Условный номер земельного участка :ЗУ20		
Площадь земельного участка: 687,93 м <sup>2</sup>		
1	657605,69	1358924,99
2	657598,18	1358950,42
3	657597,21	1358950,17
4	657573,29	1358943,98
5	657573,46	1358943,39
6	657573,17	1358943,31
7	657580,6	1358918,5
Условный номер земельного участка :ЗУ21		
Площадь земельного участка: 2 152,53 м <sup>2</sup>		
1	657597,21	1358950,17
2	657596,63	1358952,13
3	657572,35	1359034,19
4	657548,65	1359028,45
5	657553,95	1359010,2
6	657565,74	1358969,66

Обозначение характерных точек	Координаты МСК-02, зона I	
	X	Y
7	657565,99	1358969,73
8	657573,29	1358943,98
Условный номер земельного участка :3У22		
Площадь земельного участка: 6 688,05 м <sup>2</sup>		
1	657580,6	1358918,5
2	657573,17	1358943,31
3	657529,22	1358932,15
4	657529,12	1358932,55
5	657370,77	1358891,57
6	657371,03	1358890,39
7	657316,91	1358876,31
8	657339,43	1358856,1
9	657397,32	1358872,41
10	657397,65	1358871,16
Условный номер земельного участка :3У23		
Площадь земельного участка: 994,90 м <sup>2</sup>		
1	657429,81	1358468,21
2	657432,1	1358499,64
3	657396,53	1358485,67
4	657402,49	1358461,91
5	657402,56	1358461,65
6	657402,71	1358461,69
7	657403,82	1358457,65
8	657429,92	1358464,58
9	657429,06	1358468,02
Условный номер земельного участка :3У24		
Площадь земельного участка: 6 515,71 м <sup>2</sup>		
1	657432,1	1358499,64
2	657387,44	1358662,76
3	657350,63	1358653,32
4	657396,53	1358485,67
Условный номер земельного участка :3У25		
Площадь земельного участка: 1 102,14 м <sup>2</sup>		
1	657387,44	1358662,76
2	657379,78	1358690,73
3	657342,97	1358681,29
4	657350,63	1358653,32
Условный номер земельного участка :3У26		
Площадь земельного участка: 5 155,07 м <sup>2</sup>		
1	657379,78	1358690,73
2	657366,24	1358740,19
3	657358,23	1358738,66
4	657324,99	1358847,12
5	657299,4	1358840,4
6	657342,97	1358681,29
Условный номер земельного участка :3У27		
Площадь земельного участка: 1 332,84 м <sup>2</sup>		
1	657298,04	1358845,38
2	657299,4	1358840,4
3	657324,99	1358847,12
4	657323,62	1358851,58
5	657334,83	1358854,9
6	657339,43	1358856,1
7	657316,91	1358876,31

Обозначение характерных точек	Координаты МСК-02, зона I	
	X	Y
8	657315,27	1358875,88
9	657315,1	1358876,53
10	657291,17	1358870,46
11	657291,3	1358869,98
12	657279,68	1358866,98
13	657286,41	1358842,38
Условный номер земельного участка :ЗУ28		
Площадь земельного участка: 2 210,73 м <sup>2</sup>		
1	657315,1	1358876,53
2	657304,79	1358915,77
3	657305,62	1358916
4	657300,1	1358936,21
5	657299,48	1358936,05
6	657292,53	1358962,15
7	657268,94	1358955,99
8	657281,04	1358907,46
9	657291,17	1358870,45
Условный номер земельного участка :ЗУ29		
Площадь земельного участка: 6 758,12 м <sup>2</sup>		
1	657402,49	1358461,91
2	657396,53	1358485,67
3	657129,59	1358415,72
4	657135,75	1358392,01
Условный номер земельного участка :ЗУ30		
Площадь земельного участка: 7 913,90 м <sup>2</sup>		
1	657350,63	1358653,32
2	657342,97	1358681,29
3	657331,96	1358678,47
4	657078,86	1358613,56
5	657086,05	1358585,46
Условный номер земельного участка :ЗУ31		
Площадь земельного участка: 6 478,62 м <sup>2</sup>		
1	657286,41	1358842,38
2	657279,68	1358866,97
3	657265,19	1358863,22
4	657265,78	1358860,96
5	657229,53	1358851,36
6	657228,89	1358853,83
7	657030,44	1358802,48
8	657036,77	1358777,78
Условный номер земельного участка :ЗУ32		
Площадь земельного участка: 987,38 м <sup>2</sup>		
1	657135,75	1358392,01
2	657129,59	1358415,72
3	657102,37	1358409,11
4	657097,95	1358407,95
5	657104,56	1358382,81
6	657105,75	1358378,33
7	657137,16	1358386,69
Условный номер земельного участка :ЗУ33		
Площадь земельного участка: 4 898,19 м <sup>2</sup>		
1	657129,59	1358415,72
2	657116,82	1358465,49
3	657100,52	1358528,66

Обозначение характерных точек	Координаты МСК-02, зона 1	
	X	Y
4	657100,62	1358528,69
5	657086,06	1358585,47
6	657058,94	1358578,51
7	657102,37	1358409,11
Условный номер земельного участка :ЗУ34		
Площадь земельного участка: 812,71 м <sup>2</sup>		
1	657086,06	1358585,47
2	657079,75	1358610,3
3	657078,82	1358613,55
4	657051,74	1358606,61
5	657056,46	1358588,2
6	657058,94	1358578,51
Условный номер земельного участка :ЗУ35		
Площадь земельного участка: 4 680,43 м <sup>2</sup>		
1	657078,86	1358613,56
2	657071,26	1358640,08
3	657065,35	1358664,43
4	657050,61	1358722,14
5	657046,87	1358737,12
6	657045,57	1358741,93
7	657045,93	1358742,03
8	657036,77	1358777,78
9	657009,78	1358770,31
10	657051,74	1358606,61
Условный номер земельного участка :ЗУ36		
Площадь земельного участка: 720,46 м <sup>2</sup>		
1	657036,77	1358777,78
2	657030,44	1358802,48
3	657003,34	1358795,47
4	657009,78	1358770,31
Условный номер земельного участка :ЗУ37		
Площадь земельного участка: 473,79 м <sup>2</sup>		
1	658053,97	1359009,67
2	658052,82	1359014,01
3	658047,22	1359012,53
4	658042,78	1359014,55
5	658039,72	1359024,49
6	658016,8	1359018,39
7	658021,64	1359000,78
8	658041,54	1359006,26
9	658040,91	1359008,58
10	658044,95	1359009,69
11	658045,59	1359007,36
Условный номер земельного участка :ЗУ38		
Площадь земельного участка: 1 816,11 м <sup>2</sup>		
1	657970,82	1359016,78
2	657969,89	1359020,28
3	657979,98	1359022,96
4	657983,56	1359009,43
5	657996,13	1359012,75
6	657992,54	1359026,29
7	658045,81	1359040,38
8	658052,82	1359014,01
9	658047,22	1359012,53

Обозначение характерных точек	Координаты МСК-02, зона 1	
	X	Y
10	658042,78	1359014,55
11	658039,72	1359024,49
12	658016,8	1359018,39
13	658021,64	1359000,78
14	658015,4	1358999,07
15	658014,83	1358999,27
16	657978,82	1358990,27
Условный номер земельного участка :ЗУ39		
Площадь земельного участка: 182,0 м <sup>2</sup>		
1	657992,54	1359026,29
2	657979,98	1359022,96
3	657983,56	1359009,43
4	657996,13	1359012,75
Условный номер земельного участка :ЗУ40		
Площадь земельного участка: 6 223,67 м <sup>2</sup>		
1	657703,18	1358895,84
2	657710,63	1358867,07
3	657711,16	1358865
4	657787,16	1358884,66
5	657766,08	1358966,49
6	657690,09	1358946,83
7	657691,33	1358941,98
8	657701	1358904,3
9	657708,15	1358906,24
10	657710,44	1358897,81
11	657741,07	1358914,82
11	657743,93	1358915,49
12	657744,24	1358914,38
13	657745,62	1358912,11
14	657747,94	1358910,4
15	657750,53	1358909,78
16	657753,58	1358910,3
17	657755,96	1358911,91
18	657757,43	1358914,13
19	657757,98	1358917,17
20	657757,54	1358919,52
21	657760,18	1358920,15
22	657758,1	1358929,01
23	657755,46	1358928,39
24	657754,74	1358930,07
25	657753,76	1358931,32
26	657752,15	1358932,56
27	657750,04	1358933,34
28	657747,55	1358933,4
29	657745,4	1358932,73
30	657743,25	1358931,09
31	657742,02	1358929,19
32	657741,44	1358927,01
33	657741,58	1358925,1
34	657741,74	1358924,41
35	657738,97	1358923,76
36	657741,07	1358914,82
Условный номер земельного участка :ЗУ41		
Площадь земельного участка: 346,17 м <sup>2</sup>		

Обозначение характерных точек	Координаты МСК-02, зона I	
	X	Y
1	657741,07	1358914,82
2	657743,93	1358915,49
3	657744,24	1358914,38
4	657745,62	1358912,11
5	657747,94	1358910,4
6	657750,53	1358909,78
7	657753,58	1358910,3
8	657755,96	1358911,91
9	657757,43	1358914,13
10	657757,98	1358917,17
11	657757,54	1358919,52
12	657760,18	1358920,15
13	657758,1	1358929,01
14	657755,46	1358928,39
15	657754,74	1358930,07
16	657753,76	1358931,32
17	657752,15	1358932,56
18	657750,04	1358933,34
19	657747,55	1358933,4
20	657745,4	1358932,73
21	657743,25	1358931,09
22	657742,02	1358929,19
23	657741,44	1358927,01
24	657741,58	1358925,1
25	657741,74	1358924,41
26	657738,97	1358923,76
Условный номер земельного участка :3У42		
Площадь земельного участка: 82,30 м <sup>2</sup>		
1	657710,44	1358897,81
2	657708,15	1358906,24
3	657701	1358904,3
4	657699,06	1358903,77
5	657701,35	1358895,34
6	657703,18	1358895,84
Условный номер земельного участка :3У43		
Площадь земельного участка: 2 195,85 м <sup>2</sup>		
1	657828,34	1358728,63
2	657814,16	1358780,38
3	657774,33	1358770,06
4	657788,6	1358718,67
Условный номер земельного участка :3У44		
Площадь земельного участка: 4 734,64 м <sup>2</sup>		
1	657820,65	1358601,47
2	657860,33	1358611,87
3	657828,34	1358728,63
4	657788,6	1358718,67
5	657800,6	1358675,46
6	657809,38	1358677,79
7	657815,78	1358654,36
8	657807,12	1358651,98
Условный номер земельного участка :3У45		
Площадь земельного участка: 162,0 м <sup>2</sup>		
1	657425,29	1358524,5
2	657438,31	1358528,06

Обозначение характерных точек	Координаты МСК-02, зона I	
	X	Y
3	657435,15	1358539,64
4	657422,12	1358536,07
Условный номер земельного участка :ЗУ46		
Площадь земельного участка: 3 692,29 м <sup>2</sup>		
1	657432,1	1358499,64
2	657455,94	1358505,89
3	657419,04	1358650,03
4	657392,74	1358643,39
5	657422,12	1358536,07
6	657435,15	1358539,64
7	657438,31	1358528,06
8	657425,29	1358524,5
Условный номер земельного участка :ЗУ47		
Площадь земельного участка: 2 326,19 м <sup>2</sup>		
1	657390,1	1358653,04
2	657417,25	1358659,89
3	657407,8	1358694,41
4	657394,59	1358742,68
5	657393,41	1358746,99
6	657388,13	1358745,64
7	657388,22	1358744,85
8	657379,84	1358742,97
9	657379,63	1358743,55
10	657374,1	1358742,32
11	657366,24	1358740,19
12	657372,51	1358717,28
13	657389,87	1358722,03
14	657392,78	1358711,42
15	657375,42	1358706,67
16	657379,78	1358690,73
17	657387,44	1358662,76
Условный номер земельного участка :ЗУ48		
Площадь земельного участка: 198,0 м <sup>2</sup>		
1	657372,51	1358717,28
2	657389,87	1358722,03
3	657392,78	1358711,42
4	657375,42	1358706,67
Условный номер земельного участка :ЗУ49		
Площадь земельного участка: 444,42 м <sup>2</sup>		
1	657350,63	1358653,32
2	657336,15	1358649,58
3	657343,5	1358621,06
4	657358,32	1358625,2
Условный номер земельного участка :ЗУ50		
Площадь земельного участка: 1 319,1 м <sup>2</sup>		
1	657342,97	1358681,29
2	657310,23	1358800,85
3	657300,65	1358798,23
4	657331,96	1358678,47
Условный номер земельного участка :ЗУ51		
Площадь земельного участка: 3 878,27 м <sup>2</sup>		
1	657145,67	1358832,3
2	657228,89	1358853,83
3	657223,58	1358873,94



Обозначение характерных точек	Координаты МСК-02, зона I	
	X	Y
4	657219,93	1358887,73
5	657201,07	1358882,91
6	657195,21	1358905,39
7	657146,8	1358893,06
8	657156,87	1358855,26
9	657144,43	1358852,32
10	657147,17	1358840,89
11	657143,76	1358840,13
Условный номер земельного участка :ЗУ52		
Площадь земельного участка: 849,7 м <sup>2</sup>		
1	657129,39	1358828,09
2	657127,41	1358836,25
3	657123,99	1358835,4
4	657121,86	1358844,63
5	657121,35	1358846,84
6	657112,02	1358844,66
7	657109,59	1358853,04
8	657088,94	1358847,77
9	657095,16	1358822,95
10	657096,04	1358819,46

Приложение № 10  
к постановлению Администрации  
городского округа город Уфа  
Республики Башкортостан  
№ 1614 от 07.09. 2023 г.

Сведения о границах территории, применительно к которой осуществляется подготовка проекта межевания, содержащие перечень координат характерных точек этих границ в системе координат, используемой для ведения Единого государственного реестра недвижимости

Система координат МСК-02		
Номер точки	Координата X	Координата Y
1	656987,05	1358794,53
2	657092,07	1358821,15
3	657085,72	1358846,99
4	657148,5	1358862,74
5	657138,37	1358900,34
6	657196,69	1358916,68
7	657203,63	1358886,79
8	657222,64	1358891,64
9	657229,66	1358864,9
10	657267,24	1358874,62
11	657246,54	1358950,22
12	657303,18	1358964,89
13	657323,75	1358889,76
14	657560,49	1358951,02
15	657538,32	1359025,8
16	657576,49	1359035,35
17	657599,06	1358957,41
18	657659,54	1358972,73
19	657764,75	1358999,88
20	657788,96	1359006,12
21	657953,87	1359049,3
22	657947,31	1359074,09
23	658062,14	1359104,7
24	658118,42	1358883,91
25	658137,86	1358888,83
26	658197,15	1358666,63
27	657710,76	1358537,31
28	657430,73	1358464,81
29	657093,61	1358375,1
30	657086,9	1358405,05
1	657048,93	1358770,62
2	657086,07	1358625,74
3	657319,03	1358685,48
4	657279,39	1358830,25
1	657095,53	1358581,25
2	657134,89	1358423,02

Система координат МСК-02		
Номер точки	Координата X	Координата Y
3	657375,18	1358486,8
4	657333,61	1358641,96
1	657357,55	1358845,31
2	657382,41	1358747,64
3	657401,28	1358752,53
4	657424,26	1358670,93
5	657717,1	1358747,93
6	657764,83	1358794,58
7	657801,26	1358805,51
8	657785,46	1358867,25
9	657688,29	1358840,31
10	657665,94	1358924,24
11	657530,88	1358889,65
12	657552,99	1358799,4
13	657420,88	1358764,21
14	657396,61	1358855,5
1	657429,87	1358641,59
2	657463,63	1358516,3
3	657660,61	1358569,0
4	657652,48	1358599,28
5	657685,7	1358608,28
6	657693,66	1358577,84
7	657801,62	1358606,72
8	657761,08	1358753,51
9	657720,67	1358715,42
1	657809,24	1358967,48
2	657846,99	1358820,93
3	658077,95	1358880,8
4	658047,11	1358996,78
5	657969,75	1358976,32
6	657961,44	1359007,74
1	657859,35	1358774,55
2	657899,16	1358629,28
3	658128,83	1358689,47
4	658090,28	1358834,41

Условный/Кадастровый номер	Вид разрешенного использования	Примечание
:ЗУ-34	Улично-дорожная сеть	Образуемый
:ЗУ-35	Улично-дорожная сеть	Образуемый
:ЗУ-36	Улично-дорожная сеть	Образуемый
02:55:010214:207	Под объекты газоснабжения	Существующий
02:55:010206:342	Под объекты газоснабжения	Существующий
02:55:010206:340	Под объекты газоснабжения	Существующий
02:55:010206:339	Под объекты газоснабжения	Существующий
02:55:010206:343	Под объекты газоснабжения	Существующий
02:55:010206:341	Под объекты газоснабжения	Существующий
02:55:010119:166	объекты телефонизации и предприятия связи: автоматические телефонные станции антенны, башни сотовой радиорелейной и спутниковой связи	Существующий
02:55:010119:140	Объекты телефонизации и предприятия связи: автоматические телефонные станции антенны, башни сотовой радиорелейной и спутниковой связи	Существующий
02:55:010142:217	Улично-дорожная сеть	Существующий
02:55:010151:350	Под объекты газоснабжения	Существующий
02:55:010151:356	Под объекты газоснабжения	Существующий
02:55:010151:353	Под объекты газоснабжения	Существующий
02:55:010151:354	Под объекты газоснабжения	Существующий
02:55:010168:516	Для проектирования и строительства внеплощадной сети канализации для объекта: "Торгово-офисный центр с подземной автостоянкой по ул. Заки Валиди в квартале, ограниченном ул. Заки Валиди, К.Маркса, Тукаева и территорией БГУ в Кировском районе ГО г. Уфа РБ"	Существующий
02:55:010167:27	Для проектирования и строительства внеплощадной сети канализации для объекта: "Торгово-офисный центр с подземной автостоянкой по ул. Заки Валиди в квартале, ограниченном ул. Заки Валиди, К.Маркса, Тукаева и территорией БГУ в Кировском районе ГО г. Уфа РБ"	Существующий
02:55:010152:259	Улично-дорожная сеть	Существующий
02:55:010152:269	Под объекты газоснабжения	Существующий
02:55:010153:37	Улично-дорожная сеть	Существующий

Приложение № 11  
к постановлению Администрации  
городского округа город Уфа  
Республики Башкортостан  
№ 1617 от 07.09. 2023 г.

Вид разрешенного использования образуемых земельных участков, предназначенных для размещения линейных объектов и объектов капитального строительства, проектируемых в составе линейного объекта, а также существующих земельных участков, занятых линейными объектами и объектами капитального строительства, входящими в состав линейных объектов, в соответствии с проектом планировки территории

Условный/Кадастровый номер	Вид разрешенного использования	Примечание
:ЗУ-1	Улично-дорожная сеть	Образуемый
:ЗУ-2	Улично-дорожная сеть	Образуемый
:ЗУ-3	Улично-дорожная сеть	Образуемый
:ЗУ-4	Улично-дорожная сеть	Образуемый
:ЗУ-5	Улично-дорожная сеть	Образуемый
:ЗУ-6	Улично-дорожная сеть	Образуемый
:ЗУ-7	Улично-дорожная сеть	Образуемый
:ЗУ-8	Улично-дорожная сеть	Образуемый
:ЗУ-9	Улично-дорожная сеть	Образуемый
:ЗУ-10	Улично-дорожная сеть	Образуемый
:ЗУ-11	Улично-дорожная сеть	Образуемый
:ЗУ-12	Улично-дорожная сеть	Образуемый
:ЗУ-13	Улично-дорожная сеть	Образуемый
:ЗУ-14	Улично-дорожная сеть	Образуемый
:ЗУ-15	Улично-дорожная сеть	Образуемый
:ЗУ-16	Улично-дорожная сеть	Образуемый
:ЗУ-17	Улично-дорожная сеть	Образуемый
:ЗУ-18	Улично-дорожная сеть	Образуемый
:ЗУ-19	Улично-дорожная сеть	Образуемый
:ЗУ-20	Улично-дорожная сеть	Образуемый
:ЗУ-21	Улично-дорожная сеть	Образуемый
:ЗУ-22	Улично-дорожная сеть	Образуемый
:ЗУ-23	Улично-дорожная сеть	Образуемый
:ЗУ-24	Улично-дорожная сеть	Образуемый
:ЗУ-25	Улично-дорожная сеть	Образуемый
:ЗУ-26	Улично-дорожная сеть	Образуемый
:ЗУ-27	Улично-дорожная сеть	Образуемый
:ЗУ-28	Улично-дорожная сеть	Образуемый
:ЗУ-29	Улично-дорожная сеть	Образуемый
:ЗУ-30	Улично-дорожная сеть	Образуемый
:ЗУ-31	Улично-дорожная сеть	Образуемый
:ЗУ-32	Улично-дорожная сеть	Образуемый
:ЗУ-33	Улично-дорожная сеть	Образуемый

Условный/Кадастровый номер	Вид разрешенного использования	Примечание
:ЗУ-34	Улично-дорожная сеть	Образуемый
:ЗУ-35	Улично-дорожная сеть	Образуемый
:ЗУ-36	Улично-дорожная сеть	Образуемый
02:55:010214:207	Под объекты газоснабжения	Существующий
02:55:010206:342	Под объекты газоснабжения	Существующий
02:55:010206:340	Под объекты газоснабжения	Существующий
02:55:010206:339	Под объекты газоснабжения	Существующий
02:55:010206:343	Под объекты газоснабжения	Существующий
02:55:010206:341	Под объекты газоснабжения	Существующий
02:55:010119:166	объекты телефонизации и предприятия связи: автоматические телефонные станции антенны, башни сотовой радиорелейной и спутниковой связи	Существующий
02:55:010119:140	Объекты телефонизации и предприятия связи: автоматические телефонные станции антенны, башни сотовой радиорелейной и спутниковой связи	Существующий
02:55:010142:217	Улично-дорожная сеть	Существующий
02:55:010151:350	Под объекты газоснабжения	Существующий
02:55:010151:356	Под объекты газоснабжения	Существующий
02:55:010151:353	Под объекты газоснабжения	Существующий
02:55:010151:354	Под объекты газоснабжения	Существующий
02:55:010168:516	Для проектирования и строительства внеплощадной сети канализации для объекта: "Торгово-офисный центр с подземной автостоянкой по ул. Заки Валиди в квартале, ограниченном ул. Заки Валиди, К.Маркса, Тукаева и территорией БГУ в Кировском районе ГО г. Уфа РБ"	Существующий
02:55:010167:27	Для проектирования и строительства внеплощадной сети канализации для объекта: "Торгово-офисный центр с подземной автостоянкой по ул. Заки Валиди в квартале, ограниченном ул. Заки Валиди, К.Маркса, Тукаева и территорией БГУ в Кировском районе ГО г. Уфа РБ"	Существующий
02:55:010152:259	Улично-дорожная сеть	Существующий
02:55:010152:269	Под объекты газоснабжения	Существующий
02:55:010153:37	Улично-дорожная сеть	Существующий