

ОПИСАНИЕ МЕСТОПОЛОЖЕНИЯ ГРАНИЦ
 Публичный сервитут для размещения объекта тепловых сетей - ТМ-40, инв. 79300158; сроком
 на 49 лет
(наименование объекта, местоположение границ которого описано)

Сведения о местоположении границ объекта

1. Система координат *МСК-02*

2. Сведения о характерных точках границ объекта

Обозначение характерных точек границ	Координаты, м		Метод определения координат характерной точки	Средняя квадратическая погрешность положения характерной точки (M_t), м	Описание обозначения точки на местности (при наличии)
	X	Y			
1	2	3	4	5	6
1	662904,90	1377187,28	Аналитический метод	0,10	—
2	662791,33	1377281,50	Аналитический метод	0,10	—
3	662809,86	1377305,27	Аналитический метод	0,10	—
4	662812,06	1377304,16	Аналитический метод	0,10	—
5	662814,41	1377306,50	Аналитический метод	0,10	—
6	662834,12	1377300,72	Аналитический метод	0,10	—
7	662838,96	1377298,54	Аналитический метод	0,10	—
8	662842,25	1377305,83	Аналитический метод	0,10	—
9	662836,90	1377308,24	Аналитический метод	0,10	—
10	662811,92	1377315,57	Аналитический метод	0,10	—
11	662810,83	1377314,43	Аналитический метод	0,10	—
12	662808,43	1377315,95	Аналитический метод	0,10	—
13	662807,23	1377314,59	Аналитический метод	0,10	—
14	662653,91	1377431,46	Аналитический метод	0,10	—
15	662592,28	1377480,52	Аналитический метод	0,10	—
16	662524,18	1377533,28	Аналитический метод	0,10	—
17	662452,34	1377588,58	Аналитический метод	0,10	—
18	662411,60	1377621,71	Аналитический метод	0,10	—
19	662300,61	1377710,04	Аналитический метод	0,10	—
20	662234,21	1377761,81	Аналитический метод	0,10	—

ОПИСАНИЕ МЕСТОПОЛОЖЕНИЯ ГРАНИЦ
 Публичный сервитут для размещения объекта тепловых сетей - ТМ-40, инв. 79300158; сроком
 на 49 лет

(наименование объекта, местоположение границ которого описано)

Сведения о местоположении границ объекта

1	2	3	4	5	6
21	662238,84	1377768,40	Аналитический метод	0,10	—
22	662234,92	1377771,29	Аналитический метод	0,10	—
23	662231,77	1377773,62	Аналитический метод	0,10	—
24	662228,62	1377775,94	Аналитический метод	0,10	—
25	662180,40	1377808,25	Аналитический метод	0,10	—
26	662172,21	1377813,52	Аналитический метод	0,10	—
27	662186,14	1377832,91	Аналитический метод	0,10	—
28	662167,72	1377845,62	Аналитический метод	0,10	—
29	662220,28	1377914,63	Аналитический метод	0,10	—
30	662275,32	1377986,97	Аналитический метод	0,10	—
31	662293,62	1377972,14	Аналитический метод	0,10	—
32	662313,76	1377961,00	Аналитический метод	0,10	—
33	662313,09	1377959,28	Аналитический метод	0,10	—
34	662321,16	1377953,59	Аналитический метод	0,10	—
35	662323,34	1377956,29	Аналитический метод	0,10	—
36	662352,67	1377941,81	Аналитический метод	0,10	—
37	662365,44	1377936,00	Аналитический метод	0,10	—
38	662364,96	1377932,51	Аналитический метод	0,10	—
39	662374,75	1377930,73	Аналитический метод	0,10	—
40	662375,60	1377932,98	Аналитический метод	0,10	—
41	662385,39	1377930,51	Аналитический метод	0,10	—
42	662399,86	1377927,62	Аналитический метод	0,10	—
43	662399,13	1377919,60	Аналитический метод	0,10	—
44	662417,16	1377918,84	Аналитический метод	0,10	—

ОПИСАНИЕ МЕСТОПОЛОЖЕНИЯ ГРАНИЦ
 Публичный сервитут для размещения объекта тепловых сетей - ТМ-40, инв. 79300158; сроком
 на 49 лет

(наименование объекта, местоположение границ которого описано)

Сведения о местоположении границ объекта

1	2	3	4	5	6
45	662446,69	1377917,55	Аналитический метод	0,10	—
46	662477,84	1377917,58	Аналитический метод	0,10	—
47	662500,51	1377918,06	Аналитический метод	0,10	—
48	662507,66	1377916,38	Аналитический метод	0,10	—
49	662509,49	1377924,17	Аналитический метод	0,10	—
50	662501,35	1377926,08	Аналитический метод	0,10	—
51	662477,75	1377925,58	Аналитический метод	0,10	—
52	662446,86	1377925,55	Аналитический метод	0,10	—
53	662417,51	1377926,83	Аналитический метод	0,10	—
54	662407,85	1377927,24	Аналитический метод	0,10	—
55	662408,47	1377934,05	Аналитический метод	0,10	—
56	662387,16	1377938,32	Аналитический метод	0,10	—
57	662370,62	1377942,48	Аналитический метод	0,10	—
58	662356,10	1377949,04	Аналитический метод	0,10	—
59	662321,13	1377966,30	Аналитический метод	0,10	—
60	662298,10	1377978,80	Аналитический метод	0,10	—
61	662280,17	1377993,33	Аналитический метод	0,10	—
62	662354,58	1378090,85	Аналитический метод	0,10	—
63	662348,22	1378095,71	Аналитический метод	0,10	—
64	662271,44	1377995,08	Аналитический метод	0,10	—
65	662269,01	1377992,08	Аналитический метод	0,10	—
66	662213,92	1377919,48	Аналитический метод	0,10	—
67	662156,28	1377843,80	Аналитический метод	0,10	—
68	662174,88	1377830,95	Аналитический метод	0,10	—

ОПИСАНИЕ МЕСТОПОЛОЖЕНИЯ ГРАНИЦ
Публичный сервитут для размещения объекта тепловых сетей - ТМ-40, инв. 79300158; сроком
на 49 лет
(наименование объекта, местоположение границ которого описано)

Сведения о местоположении границ объекта

1	2	3	4	5	6
69	662160,80	1377811,35	Аналитический метод	0,10	—
70	662176,00	1377801,57	Аналитический метод	0,10	—
71	662227,15	1377767,08	Аналитический метод	0,10	—
72	662227,80	1377766,60	Аналитический метод	0,10	—
73	662223,29	1377760,18	Аналитический метод	0,10	—
74	662295,65	1377703,76	Аналитический метод	0,10	—
75	662406,59	1377615,48	Аналитический метод	0,10	—
76	662447,38	1377582,31	Аналитический метод	0,10	—
77	662519,29	1377526,95	Аналитический метод	0,10	—
78	662587,34	1377474,22	Аналитический метод	0,10	—
79	662648,99	1377425,14	Аналитический метод	0,10	—
80	662802,16	1377308,40	Аналитический метод	0,10	—
81	662780,25	1377280,30	Аналитический метод	0,10	—
82	662894,30	1377185,68	Аналитический метод	0,10	—
83	662820,55	1377072,30	Аналитический метод	0,10	—
84	662848,78	1377052,98	Аналитический метод	0,10	—
85	662848,54	1377039,93	Аналитический метод	0,10	—
86	662856,53	1377039,78	Аналитический метод	0,10	—
87	662856,86	1377057,15	Аналитический метод	0,10	—
88	662831,52	1377074,49	Аналитический метод	0,10	—
1	662904,90	1377187,28	Аналитический метод	0,10	—

ОПИСАНИЕ МЕСТОПОЛОЖЕНИЯ ГРАНИЦ
Публичный сервитут для размещения объекта тепловых сетей - ТМ-40, инв. 79300158; сроком на 49 лет
(наименование объекта, местоположение границ которого описано)


План границ объекта

Основной лист



Масштаб 1: 7000

Используемые условные знаки и обозначения:

-  – область выносного листа,
- 23** – номер выносного листа.

Остальные используемые условные знаки и обозначения приведены на отдельной странице в конце раздела.

Подпись *Макарова А. В.* Дата 28 апреля 2020 г.

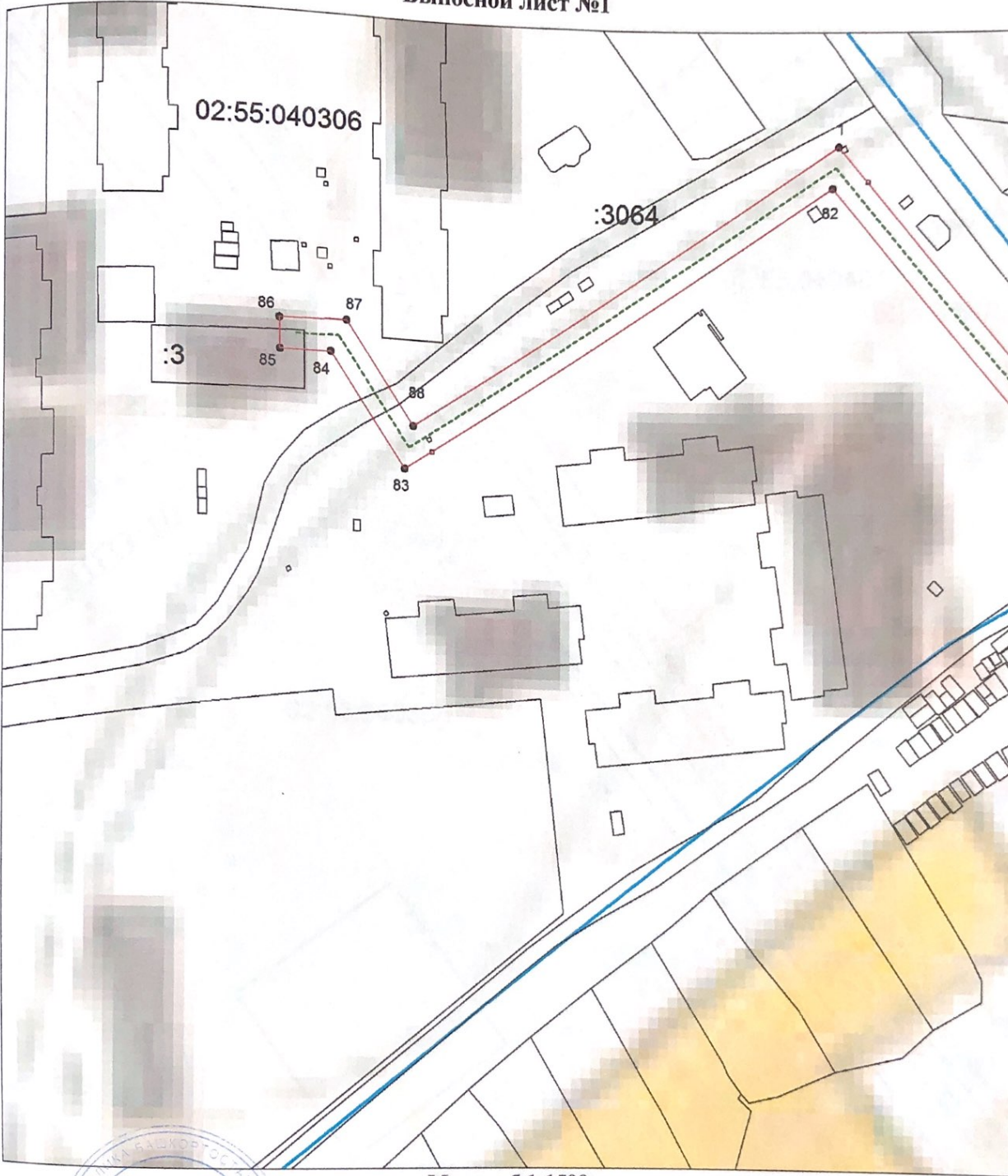
Место для оттиска печати (при наличии) лица, составившего описание местоположения границ объекта



ОПИСАНИЕ МЕСТОПОЛОЖЕНИЯ ГРАНИЦ
Публичный сервитут для размещения объекта тепловых сетей - ТМ-40, инв. 79300158; сроком на 49 лет
(наименование объекта, местоположение границ которого описано)

План границ объекта

Выносной лист №1



Масштаб 1:1500

Используемые условные знаки и обозначения приведены на отдельной странице в конце раздела.

Подпись *Вячеславна Макарова* *Макарова А. В.* Дата 28 апреля 2020 г.

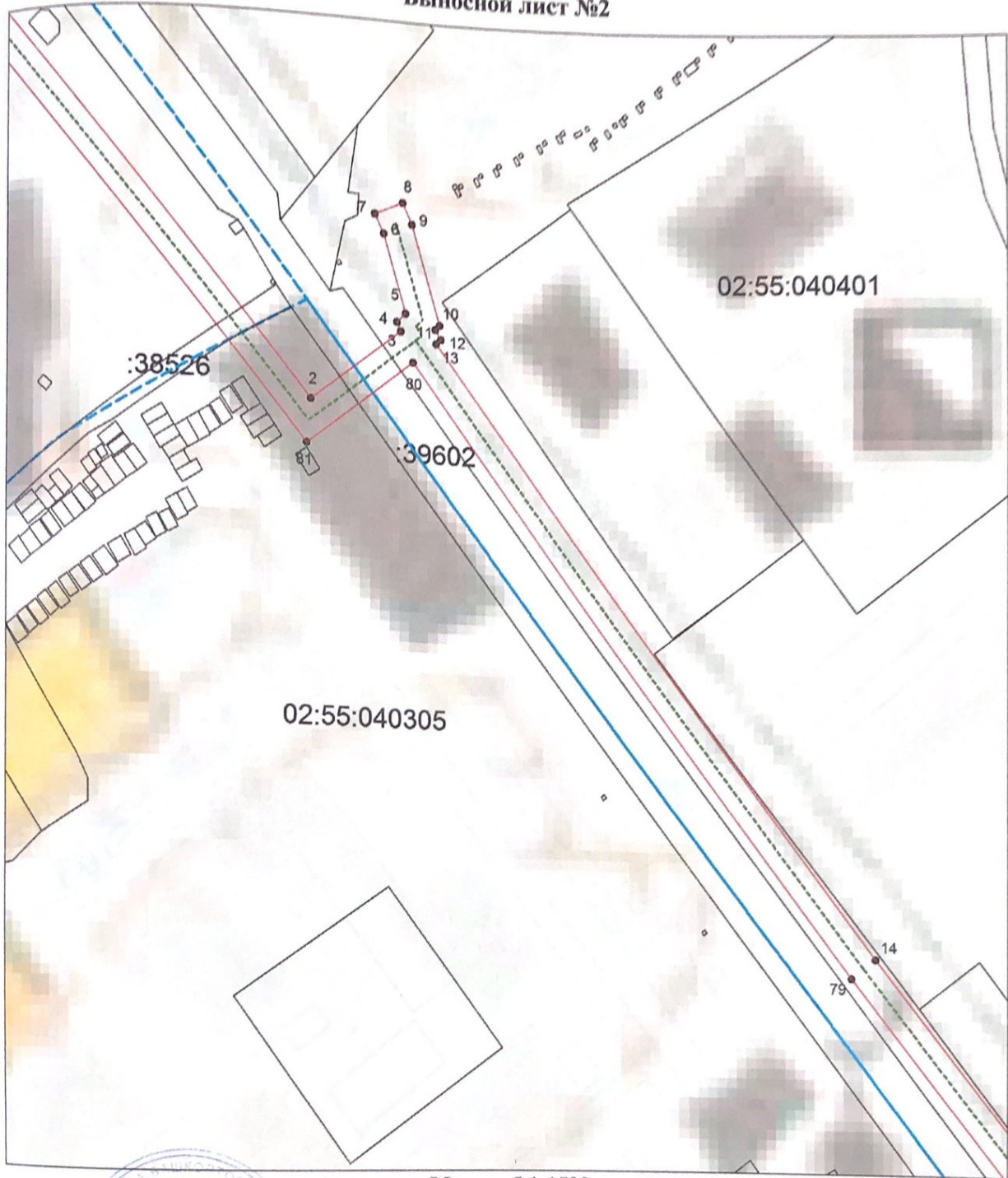
Место для оттиска печати (при наличии) лица, составившего описание местоположения границ объекта



ОПИСАНИЕ МЕСТОПОЛОЖЕНИЯ ГРАНИЦ
Публичный сервитут для размещения объекта тепловых сетей - ТМ-40, инв. 79300158; сроком на 49 лет
(наименование объекта, местоположение границ которого описано)

План границ объекта

Выносной лист №2



Масштаб 1:1500

Используемые условные знаки и обозначения приведены на отдельной странице в конце раздела.

Подпись *Макарова А. В.* Дата 28 апреля 2020 г.

Место для оттиска печати (при наличии) лица, составившего описание местоположения границ объекта



ОПИСАНИЕ МЕСТОПОЛОЖЕНИЯ ГРАНИЦ
Публичный сервитут для размещения объекта тепловых сетей - ТМ-40, инв. 79300158; сроком на 49 лет
(наименование объекта, местоположение границ которого описано)

План границ объекта

Выносной лист №3



Масштаб 1:1500

Используемые условные знаки и обозначения приведены на отдельной странице в конце раздела.

Подпись *Макарова А. В.* Макарова А. В. Дата 28 апреля 2020 г.

Место для оттиска печати (при наличии) лица, составившего описание местоположения границ объекта



ОПИСАНИЕ МЕСТОПОЛОЖЕНИЯ ГРАНИЦ
Публичный сервитут для размещения объекта тепловых сетей - ТМ-40, инв. 79300158; сроком
на 49 лет
(наименование объекта, местоположение границ которого описано)

План границ объекта

Выносной лист №4



Масштаб 1:1500

Используемые условные знаки и обозначения приведены на отдельной странице в конце раздела.

Подпись _____ Макарова А. В. Дата 28 апреля 2020 г.

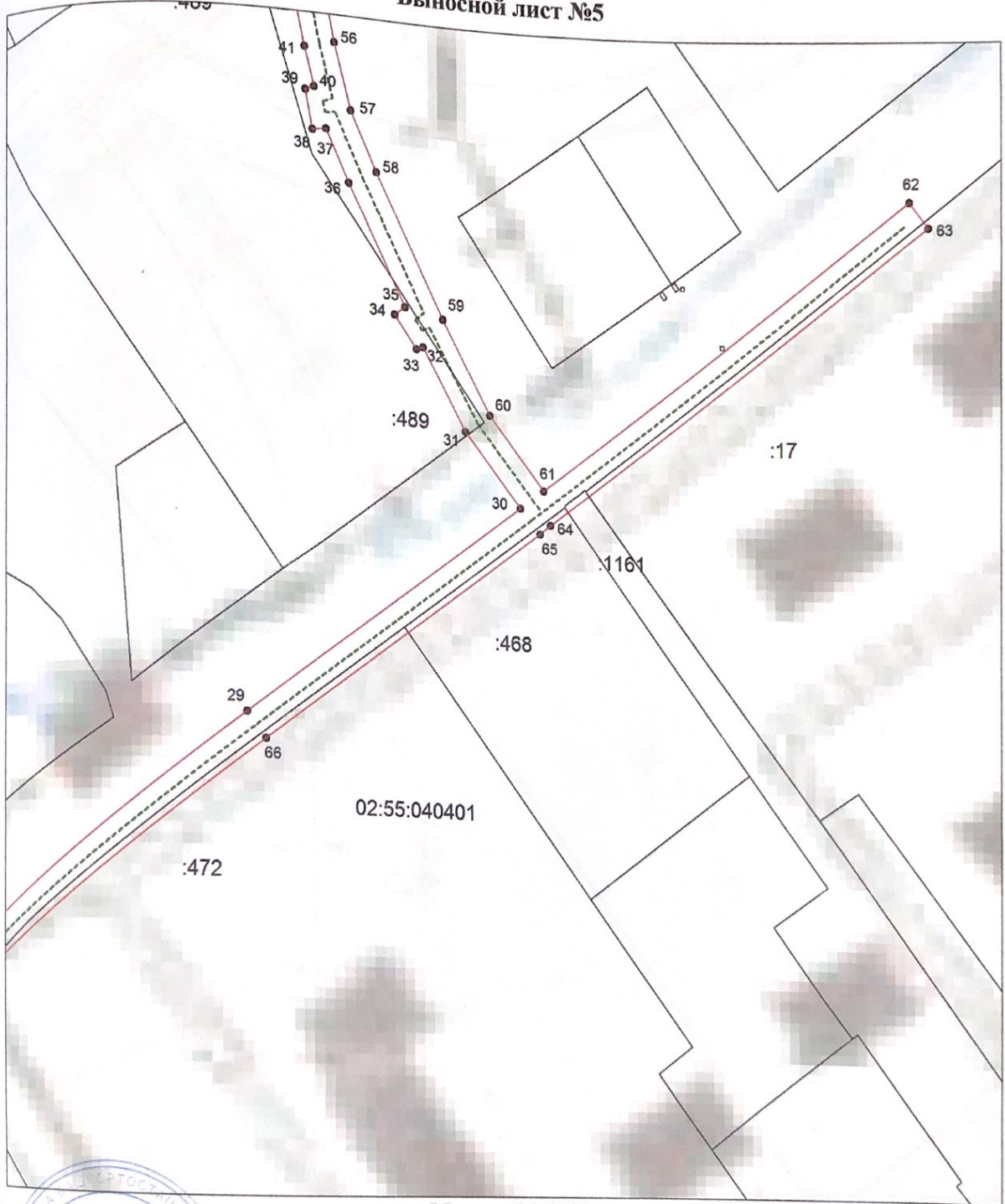
Место для оттиска печати (при наличии) лица, составившего описание местоположения границ объекта



ОПИСАНИЕ МЕСТОПОЛОЖЕНИЯ ГРАНИЦ
Публичный сервитут для размещения объекта тепловых сетей - ТМ-40, инв. 79300158; сроком на 49 лет
(наименование объекта, местоположение границ которого описано)

План границ объекта

Выносной лист №5



Масштаб 1:1500

Используемые условные знаки и обозначения приведены на отдельной странице в конце раздела.

Подпись *Анна Вячеславовна Макарова* Макарова А. В. Дата 28 апреля 2020 г.

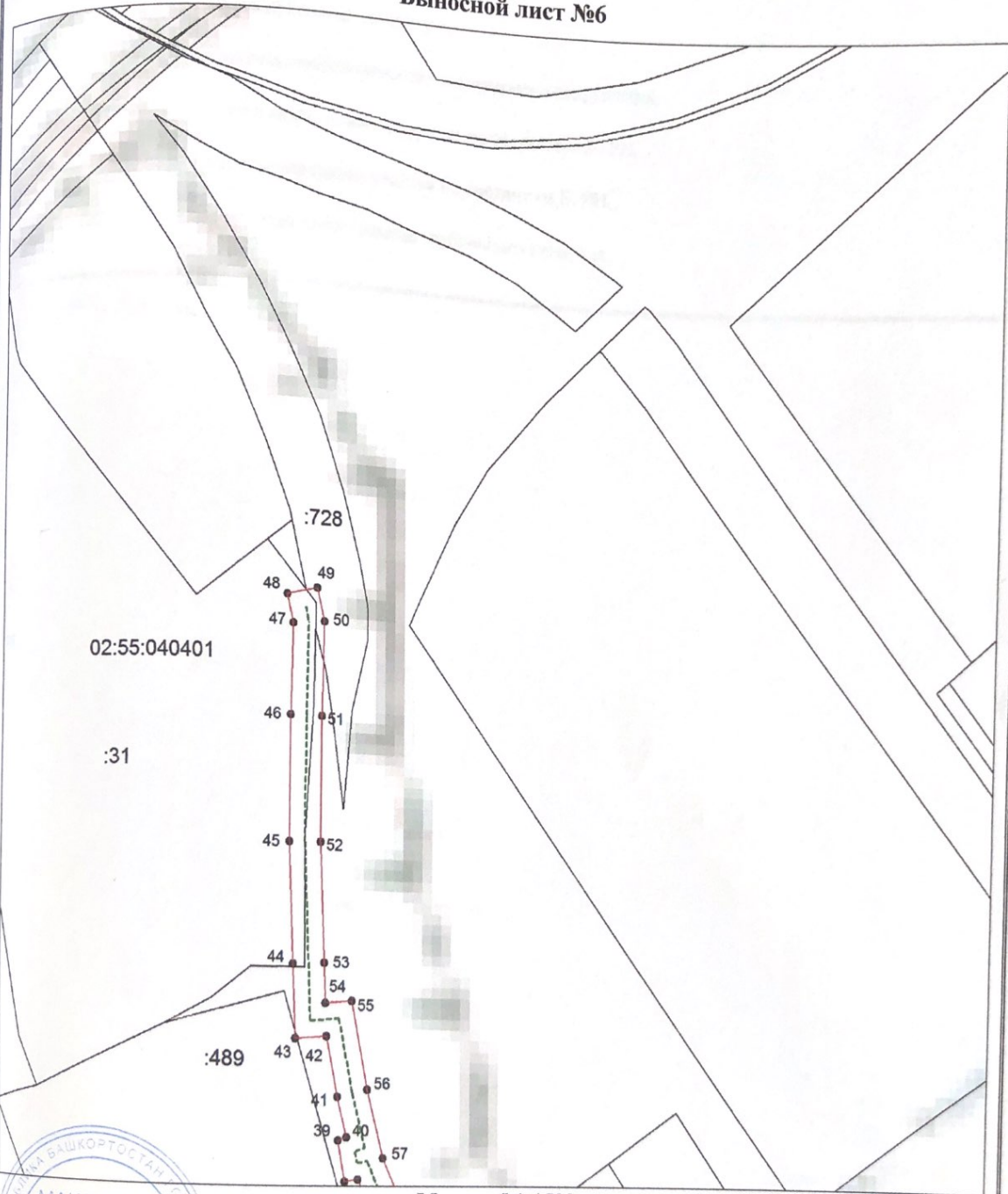
Место для оттиска печати (при наличии) лица, составившего описание местоположения границ объекта



ОПИСАНИЕ МЕСТОПОЛОЖЕНИЯ ГРАНИЦ
Публичный сервитут для размещения объекта тепловых сетей - ТМ-40, инв. 79300158; сроком на 49 лет
(наименование объекта, местоположение границ которого описано)

План границ объекта

Выносной лист №6



Масштаб 1:1500

Используемые условные знаки и обозначения приведены на отдельной странице в конце раздела.

Подпись *Макарова А. В.* Дата 28 апреля 2020 г.

Место для отрисовки печати (при наличии) лица, составившего описание местоположения границ объекта

