



КАРАР

«22» январ 2024й. № 51

ПОСТАНОВЛЕНИЕ

«22» января 2024г.

О внесении изменений в приложения к постановлению Администрации городского округа город Уфа Республики Башкортостан от 12.12.2022 года № 2104 «Об утверждении Плана размещения ярмарочных площадок на территории городского округа город Уфа Республики Башкортостан»

В соответствии с Законом Республики Башкортостан от 14 июля 2010 года № 296-з «О регулировании торговой деятельности в Республике Башкортостан», Указа Главы Республики Башкортостан 23 сентября 2019 года № УГ-310 «О стратегических направлениях социально-экономического развития Республики Башкортостан до 2024 года», постановлением Правительства Республики Башкортостан от 12 октября 2021 года № 515 «Об утверждении Порядка организации ярмарок на территории Республики Башкортостан и продажи товаров (выполнения работ, оказания услуг) на них», протокола заочного заседания Межведомственной комиссии по вопросам регулирования торговой деятельности на территории Республики Башкортостан от 18 декабря 2023 года № 7, а также в целях обеспечения населения городского округа город Уфа Республики Башкортостан качественными и безопасными товарами и услугами,

ПОСТАНОВЛЯЮ:

1. Внести изменения в:

1.1. Приложение № 1 к постановлению Администрации городского округа город Уфа Республики Башкортостан от 12.12.2022 года № 2104 «Об утверждении Плана размещения ярмарочных площадок на территории городского округа город Уфа Республики Башкортостан», изложив его в редакции согласно приложению № 1 к настоящему постановлению.

1.2. Приложение № 2 к постановлению Администрации городского округа город Уфа Республики Башкортостан от 12.12.2022 года № 2104 «Об утверждении Плана размещения ярмарочных площадок на территории городского округа город Уфа Республики Башкортостан», изложив его в редакции согласно приложению № 2 к настоящему постановлению.

1.3. Приложение № 3 к постановлению Администрации городского округа город Уфа Республики Башкортостан от 12.12.2022 года № 2104 «Об утверждении Плана размещения ярмарочных площадок на территории городского округа город Уфа Республики Башкортостан», изложив его в редакции согласно приложению № 3 к настоящему постановлению.

2. Разместить настоящее постановление на официальном сайте Администрации городского округа город Уфа Республики Башкортостан.

3. Управлению потребительского рынка, туризма и защиты прав потребителей Администрации городского округа город Уфа Республики Башкортостан в течение пяти рабочих дней после опубликования представить настоящее постановление в Министерство торговли и услуг Республики Башкортостан в электронном виде.

4. Контроль за исполнением настоящего постановления оставляю за собой

Заместитель главы Администрации  
городского округа город Уфа  
Республики Башкортостан



А.К. Кагиргаджиев

Приложение № 1  
 УТВЕРЖДЕН  
 постановлением Администрации  
 городского округа город Уфа  
 Республики Башкортостан  
 от 22.01.2024 № 51

ПЛАН  
 размещения ярмарочных площадок  
 на территории городского округа город Уфа Республики Башкортостан

№ п/п	Адрес (местоположение, адресный ориентир) ярмарочной площадки, при наличии кадастровый номер	Площадь ярмарочной площадки	Наименование товарной специализации ярмарки	Формат ярмарки	Количество и типы торговых мест	Период проведения ярмарки
1	2	3	4	5	6	7
1. Демский район						
1.1.	участок автодороги по ул. Правды (от ул. Таллинская до ул. Мусы Джалиля)	8000 кв.м.	Универсальная	Среднего формата	200 торговых мест открытого типа	Регулярная
1.2	ул.Станционная, 43/1 – Правды 24 А	2010 кв.м.	Сельскохозяйственная/постоянно действующая фермерская ярмарка	Малого формата	15 торговых мест открытого типа, 1 торговый павильон закрытого типа	Регулярная

1	2	3	4	5	6	7
1.3	ТК «Южный рынок», рядом с домом № 19 по ул. Ухтомского	166 кв.м.	Сельскохозяйственная/постоянно действующая фермерская ярмарка	Среднего формата	64 торговых места открытого типа	Регулярная
2. Калининский район						
2.1	ТК «Юлдаш» ООО «Меркурий», ул. Боровая, 14 к.3	Общая 103114/ ф/я 2100 кв. м.	Сельскохозяйственная/ постоянно действующая фермерская ярмарка	Малого формата	100 торговых мест открытого типа	Регулярная
2.2	ул. Сергея Вострецова рядом с д. № 9	1420 кв. м.	Сельскохозяйственная/ постоянно действующая фермерская ярмарка	Малого формата	15 торговых мест открытого типа	Регулярная
2.3	площадка на пересечении улиц Интернациональная – Машиностроителей	7780 кв. м.	Универсальная	Среднего формата	60 торговых мест открытого типа	Регулярная
2.4	площадка на пресечении ул. Георгия Мушникова и бульвар Баландина	3145 кв. м.	Универсальная	Малого формата	50 торговых мест открытого типа	Регулярная
3. Кировский район						
3.1	ул. Рабкоров, 3,5,7	3000 кв.м.	Универсальная	Среднего формата	130 торговых мест открытого типа	Регулярная
3.2	ул. Рабкоров, 20	1200 кв.м.	Сельскохозяйственная /постоянно действующая фермерская ярмарка	Среднего формата	70 торговых мест открытого и закрытого типа	Регулярная

1	2	3	4	5	6	7
3.3	пересечение улиц Гафури и Пятигорская (смотровая площадка перед домом №7 по ул. Гафури	150 кв.м.	Специализированная ремесленная ярмарка	Малого формата	20 торговых мест закрытого и открытого типа	Регулярная
4. Ленинский район						
4.1	площадка возле парка «Волна», ул. Ахметова	1200 кв.м.	Универсальная	Малого формата	55 торговых мест открытого типа	Регулярная
4.2	территория разворотного трамвайного кольца рядом с домом № 2 по ул. Султанова	906 кв.м.	Универсальная	Малого формата	21 торговых мест открытого типа	Регулярная
4.3.	г. Уфа, ул. Летчиков, рядом с домом №3	994 кв.м.	Постоянно действующая фермерская ярмарка/ ярмарка выходного дня	Среднего формата	50 торговых мест открытого и закрытого типа	Регулярная
5. Октябрьский район						
5.1	площадь перед Дворцом спорта, ул. Рихарда Зорге,41	6209 кв.м	Универсальная	Большого формата	390 торговых мест закрытого и открытого типа	Регулярная
5.2	аллея по ул. Максима Рыльского, от дома № 33 по ул. Юрия Гагарина до дома № 14 по ул. Максима Рыльского	2480 кв.м.	Универсальная	Среднего формата	100 торговых мест открытого типа	Регулярная

1	2	3	4	5	6	7
6. Орджоникидзевский район						
6.1	площадь им. Серго Орджоникидзе ул.Первомайская,14	2500 кв.м.	Универсальная	Среднего формата	150 торговых мест открытого типа	Регулярная
6.2	ул. Коммунаров рядом с домом № 59	850 кв.м.	Сельскохозяйственная /постоянно действующая фермерская ярмарка	Малого формата	35 торговых мест открытого типа	Регулярная
6.3	г. Уфа, ул. Кольцевая,65, аллея по ул. Кольцевая, ограниченная улицами Победа и Рыбакова.	700 кв.м.	Сельскохозяйственная /постоянно действующая фермерская ярмарка	Малого формата	20 торговых мест открытого типа	Регулярная
6.4	площадь у фонтана на аллее Маргариты Куприяновой	1400 кв.м.	Универсальная	Среднего формата	70 торговых мест – открытого типа	Регулярная
7. Советский район						
7.1	площадь Дворца молодежи, ул. 50-летия Октября,21	550 кв.м.	Универсальная	Среднего формата	160 мест открытого типа	Регулярная
7.2	площадь ТЦ «Универмаг Уфа», Проспект Октября, 31	1000 кв.м.	Садовая	Среднего формата	150 мест открытого типа	Сезонная
7.3	площадь ВДНХ «ЭКСПО» ул. Менделеева, 156	1000 кв.м.	Садовая	Среднего формата	150 мест открытого типа	Сезонная

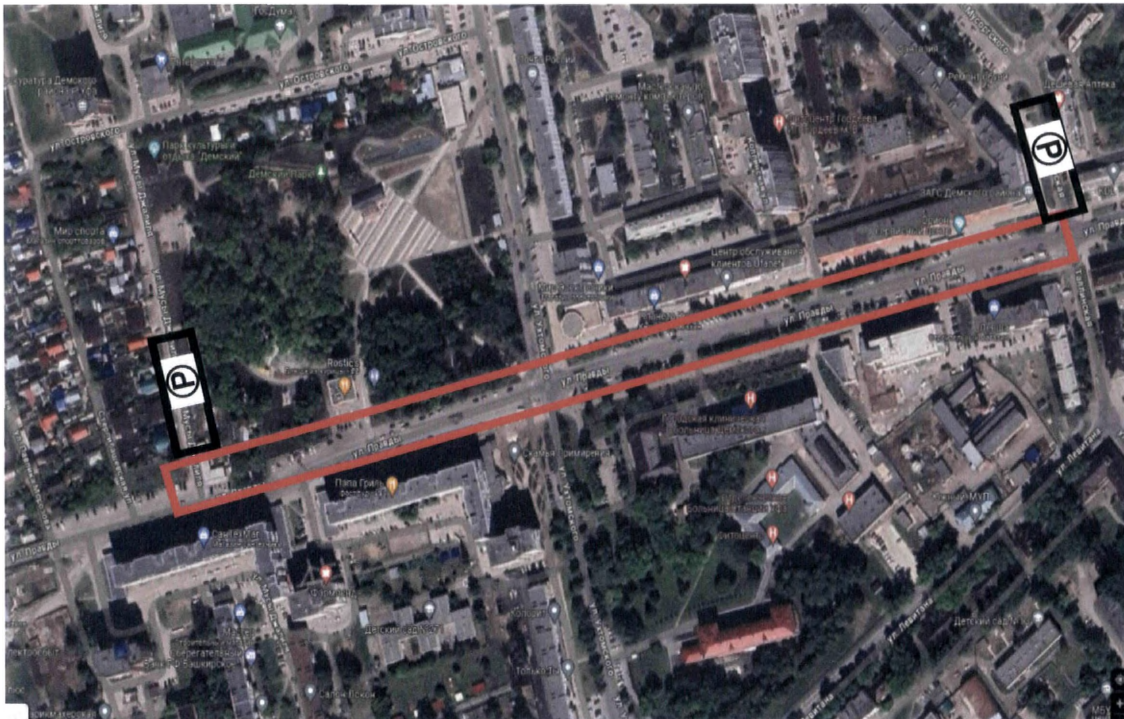
Приложение № 2  
УТВЕРЖДЕНЫ  
постановлением Администрации  
городского округа город Уфа  
Республики Башкортостан  
от 22.01.2024 № 51

## КАРТЫ-СХЕМЫ

размещения ярмарочных площадок на территории городского округа город Уфа  
Республики Башкортостан (графическая часть)

### 1. Демский район

1.1. г. Уфа, участок автодороги ул. Правды (от ул. Таллинская до ул. Мусы Джалиля)



Описание площадки:

Площадь земельного участка – 8 000 кв.м.

Количество торговых мест – 200

Условные обозначения:

— граница ярмарочной площадки

— граница стоянки  
автотранспортных средств  
участников и посетителей  
ярмарки

1.2. г. Уфа, ул. Станционная, 43/1 – Правды 24 А







Описание площадки:

Площадь земельного участка – 2 010 кв.м.

Количество торговых мест – 15

Условные обозначения:

— граница ярмарочной площадки

— граница стоянки автотранспортных  
средств участников и посетителей  
ярмарки



1.3. г. Уфа, ТК «Южный рынок», рядом с домом № 19 по ул. Ухтомского



Описание площадки:

Площадь земельного участка – 166 кв.м.

Количество торговых мест – 64

Условные обозначения:


— граница ярмарочной площадки

— граница стоянки автотранспортных  
средств участников и посетителей  
ярмарки



## 2. Калининский район

2.1. г. Уфа, ТК «Юлдаш» ООО «Меркурий», ул. Боровая, 14 к.3



Описание площадки:

Площадь земельного участка – 2 100 кв.м.

Количество торговых мест – 100

Условные обозначения:



граница ярмарочной площадки



граница стоянки автотранспортных



средств участников и посетителей  
ярмарки

2.2. г. Уфа, ул. Сергея Вострецова рядом с д. № 9





Описание площадки:

Площадь земельного участка – 1 420 кв.м.

Количество торговых мест – 15

Условные обозначения:

— граница ярмарочной площадки

— граница стоянки автотранспортных  
средств участников и посетителей  
ярмарки



## 2.3. г. Уфа, площадка на пересечении улиц Интернациональная – Машиностроителей



Описание площадки:

Площадь земельного участка – 7 780 кв.м.

Количество торговых мест – 60

Условные обозначения:

— граница ярмарочной площадки

— граница стоянки автотранспортных средств участников и посетителей ярмарки



2.4. г. Уфа, площадка на пресечении ул. Георгия Мушникова и бульвар Баландина



Описание площадки:

Площадь земельного участка – 3 145 кв.м.

Количество торговых мест – 50

Условные обозначения:

— граница ярмарочной площадки

— граница стоянки автотранспортных средств участников и посетителей ярмарки





### 3. Кировский район

3.1. г. Уфа, ул. Рабкоров,3,5,7





Описание площадки:

Площадь земельного участка – 3 000 кв.м.

Количество торговых мест – 130

Условные обозначения:

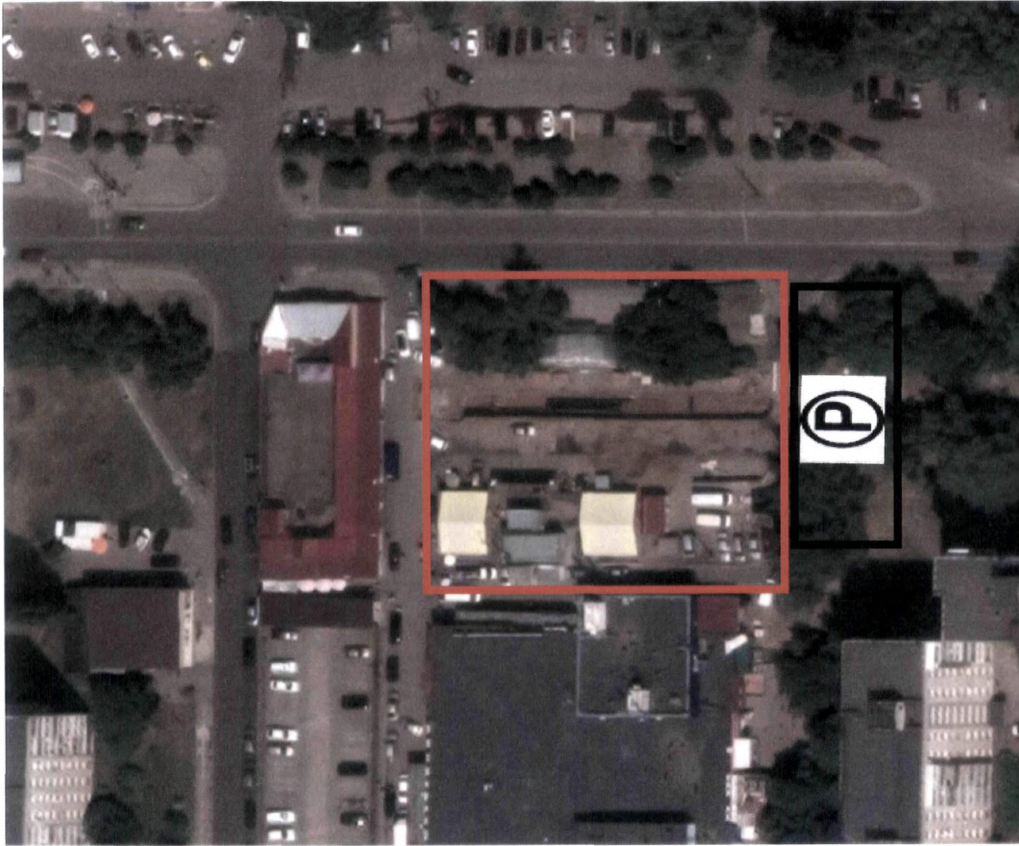


граница ярмарочной площадки



граница стоянки автотранспортных  
средств участников и посетителей  
ярмарки

3.2. г. Уфа, ул. Рабкоров,20





Описание площадки:

Площадь земельного участка – 1 200 кв.м.

Количество торговых мест – 70

Условные обозначения:



граница ярмарочной площадки



граница стоянки автотранспортных  
средств участников и посетителей  
ярмарки

3.3. г. Уфа, пересечение улиц Гафури и Пятигорская (смотровая площадка перед домом №7 по ул. Гафури)



Описание площадки:

Площадь земельного участка – 150 кв.м.

Количество торговых мест – 20

Условные обозначения:


— граница ярмарочной площадки

— граница стоянки автотранспортных средств участников и посетителей ярмарки



## 4. Ленинский район

## 4.1. г. Уфа, площадка возле парка «Волна», ул. Ахметова




Описание площадки:


Площадь земельного участка – 1200 кв.м.

Количество торговых мест – 55


Условные обозначения:

 граница ярмарочной площадки

 граница стоянки автотранспортных средств участников и посетителей ярмарки



## 4.2. г. Уфа, территория разворотного трамвайного кольца рядом с домом № 2 по ул. Султанова



Описание площадки:

Площадь земельного участка – 906 кв.м.

Количество торговых мест – 21

Условные обозначения:

— граница ярмарочной площадки


— граница стоянки автотранспортных средств участников и посетителей ярмарки



4.3. г. Уфа, ул. Летчиков, рядом с домом №3








Описание площадки:

Площадь земельного участка – 994 кв.м.

Количество торговых мест – 50

Условные обозначения:

 граница ярмарочной площадки


 граница стоянки автотранспортных средств участников и посетителей ярмарки



граница стоянки автотранспортных средств участников и посетителей ярмарки

## 5. Октябрьский район

## 5.1. г. Уфа, площадь перед Дворцом спорта, ул. Рихарда Зорге,41



Описание площадки:

Площадь земельного участка – 6 209 кв.м.

Количество торговых мест – 390

Условные обозначения:

— граница ярмарочной площадки

— граница стоянки автотранспортных средств участников и посетителей ярмарки



5.2. г. Уфа, аллея по ул. Максима Рыльского, от дома № 33 по ул. Юрия Гагарина до дома № 14 по ул. Максима Рыльского



Описание площадки:

Площадь земельного участка – 2 480 кв.м.

Количество торговых мест – 100

Условные обозначения:


— граница ярмарочной площадки

— граница стоянки автотранспортных средств участников и посетителей ярмарки



## 6. Орджоникидзевский район

6.1. г. Уфа, площадь им. Серго Орджоникидзе ул.Первомайская,14





Описание площадки:

Площадь земельного участка – 2 500 кв.м.

Количество торговых мест – 150

Условные обозначения:

 граница ярмарочной площадки граница стоянки автотранспортных средств участников и посетителей ярмарки  


6.2. г. Уфа, ул. Коммунаров рядом с домом № 59





Описание площадки:

Площадь земельного участка – 850 кв.м.

Количество торговых мест – 35

Условные обозначения:



граница ярмарочной площадки




граница стоянки автотранспортных



средств участников и посетителей  
ярмарки

6.3. г. Уфа, ул. Кольцевая,65, аллея по ул. Кольцевая, ограниченная улицами Победа и Рыбакова



Описание площадки:

Площадь земельного участка – 700 кв.м.


Количество торговых мест – 20

Условные обозначения:

— граница ярмарочной площадки

— граница стоянки автотранспортных средств участников и посетителей ярмарки  
Ⓟ

## 6.4. г. Уфа, площадь у фонтана на аллее Маргариты Куприяновой



Описание площадки:

Площадь земельного участка – 1 400 кв.м.

Количество торговых мест – 70

Условные обозначения:

— граница ярмарочной площадки


— граница стоянки автотранспортных средств участников и посетителей ярмарки





## 7. Советский район

7.1. г. Уфа, площадь Дворца молодежи, ул. 50-летия Октября, 21



Описание площадки:

Площадь земельного участка – 550 кв.м.

Количество торговых мест – 160

Условные обозначения:



граница ярмарочной площадки



граница стоянки автотранспортных



средств участников и посетителей  
ярмарки

## 7.2. г. Уфа, площадь ТЦ «Универмаг Уфа», Проспект Октября, 31



Описание площадки:

Площадь земельного участка – 1 000 кв.м.

Количество торговых мест – 150


Условные обозначения:

— граница ярмарочной площадки

— граница стоянки автотранспортных средств участников и посетителей ярмарки



7.3. г. Уфа, площадь ВДНХ «ЭКСПО» ул. Менделеева,






Описание площадки:

Площадь земельного участка – 1 000 кв.м.

Количество торговых мест – 150

Условные обозначения:

 граница ярмарочной площадки

 граница стоянки автотранспортных средств участников и посетителей ярмарки





Приложение № 3  
УТВЕРЖДЕНЫ  
постановлением Администрации  
городского округа город Уфа  
Республики Башкортостан  
от 22.01.2024 № 51

СХЕМЫ  
размещения торговых мест и инфраструктуры ярмарок  
на территории городского округа город Уфа Республики Башкортостан

1. Демский район

1.1. г. Уфа, участок автодороги ул. Правды (от ул. Таллинская до ул. Мусы Джалиля)








 - Торговое место под лотки открытого типа

 - Туалет

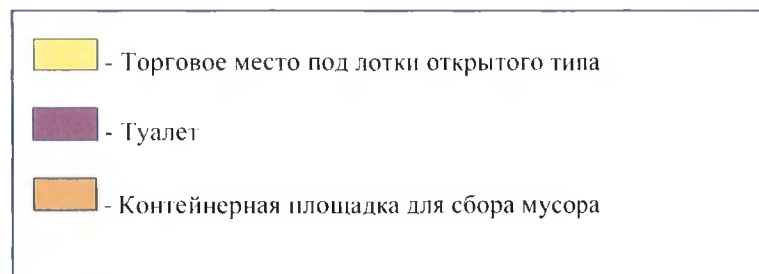

 - Контейнерная площадка для сбора мусора

1.2. г. Уфа, ул. Станционная, 43/1 – Правды 24 А



	- Торговое место под навильоны
	- Туалет
	- Контейнерная площадка для сбора мусора
	- Торговое место под лотки закрытого типа

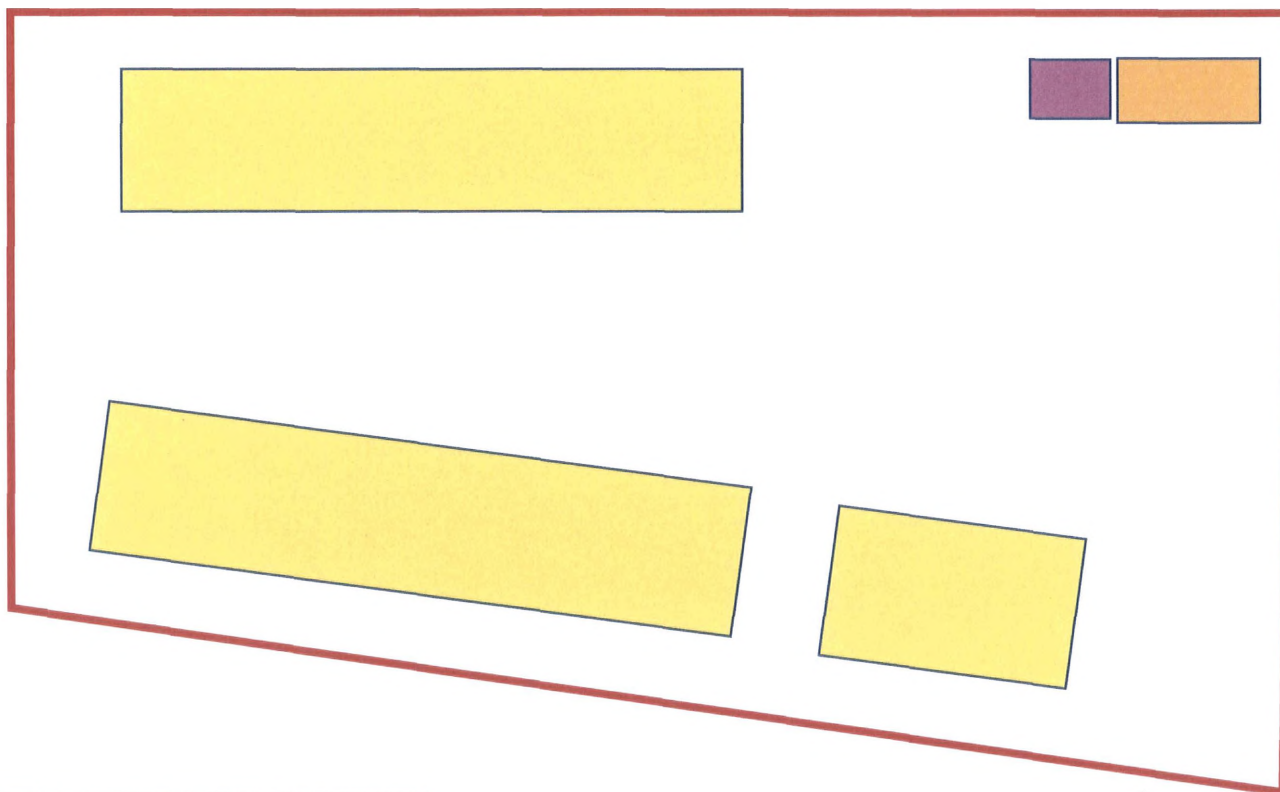
1.3. г. Уфа, ТК «Южный рынок», рядом с домом № 19 по ул. Ухтомского





## 3. Калининский район

3.1. г. Уфа, ТК «Юлдаш» ООО «Меркурий», ул. Боровая, 14 к.3

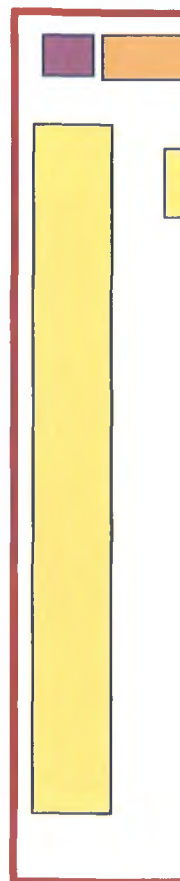


 - Торговое место под лотки открытого типа

 - Туалет

 - Контейнерная площадка для сбора мусора

3.2. г. Уфа, ул. Сергея Вострецова рядом с д. № 9



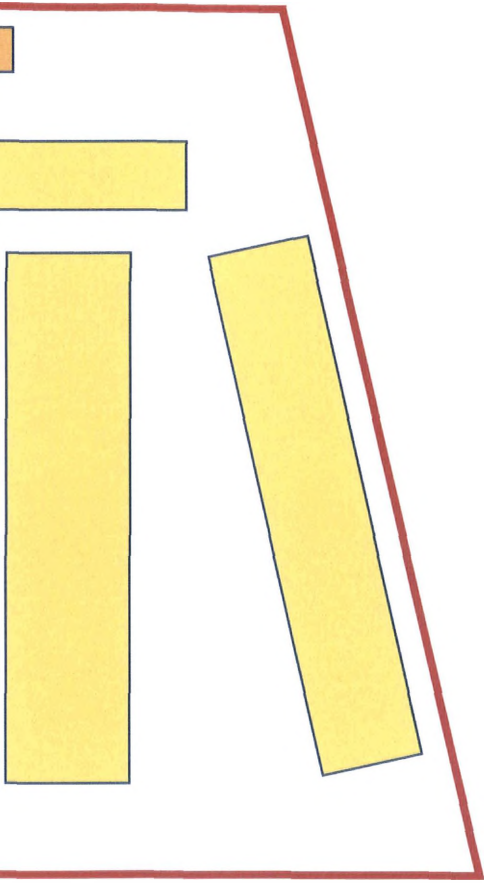
- Торговое место под лотки открытого типа



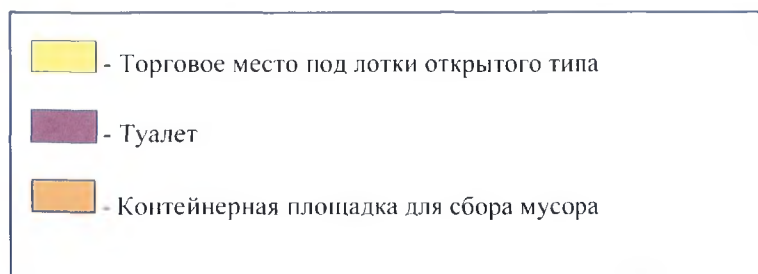
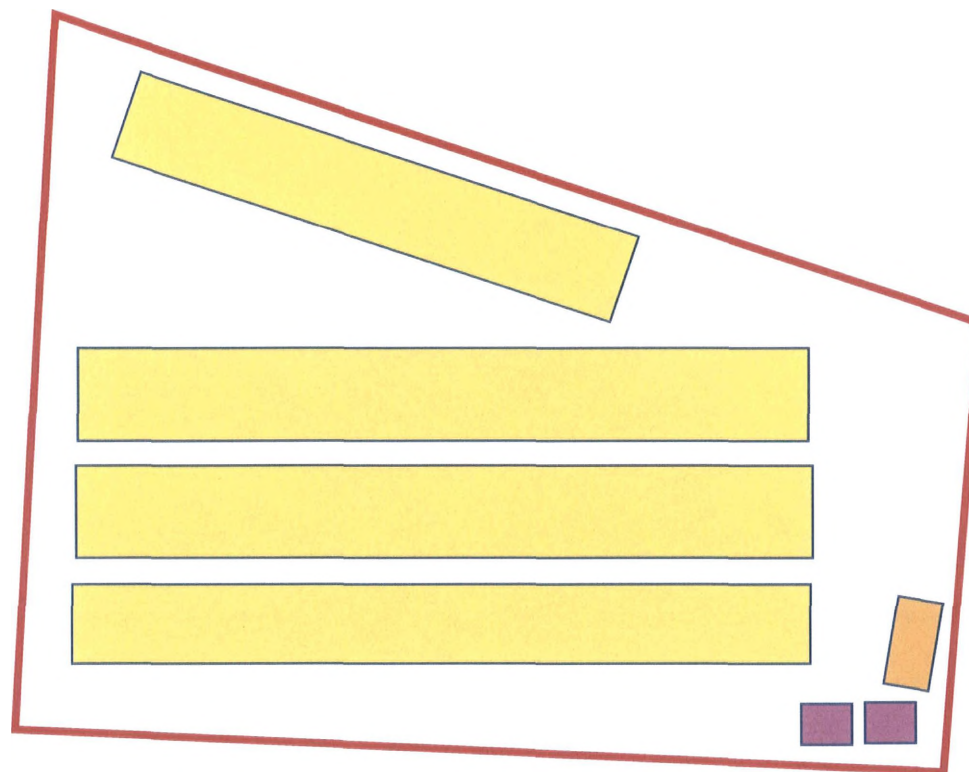
- Туалет



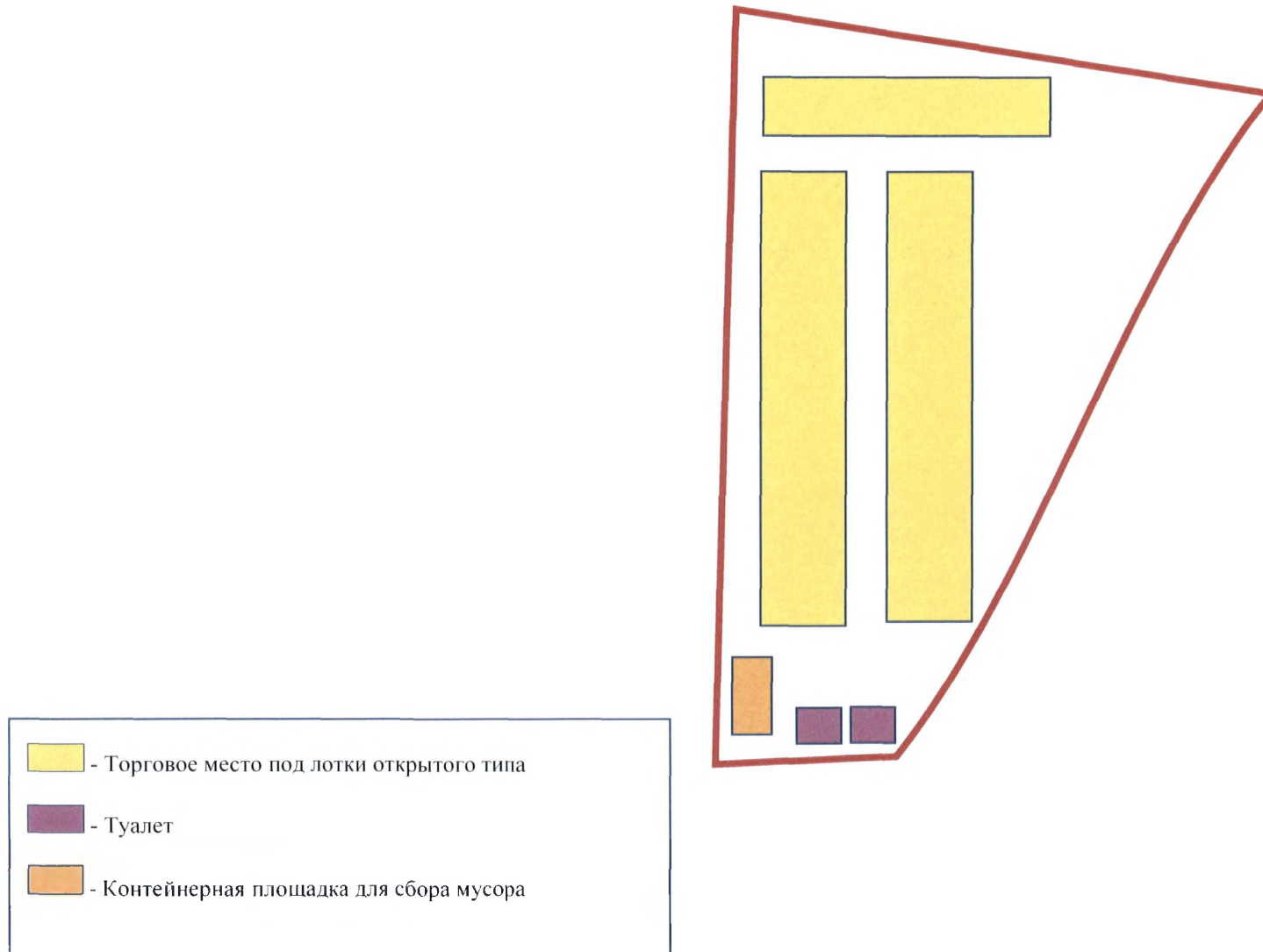
- Контейнерная площадка для сбора мусора



## 3.3. г. Уфа, площадка на пересечении ул. Интернациональная – Машиностроителей

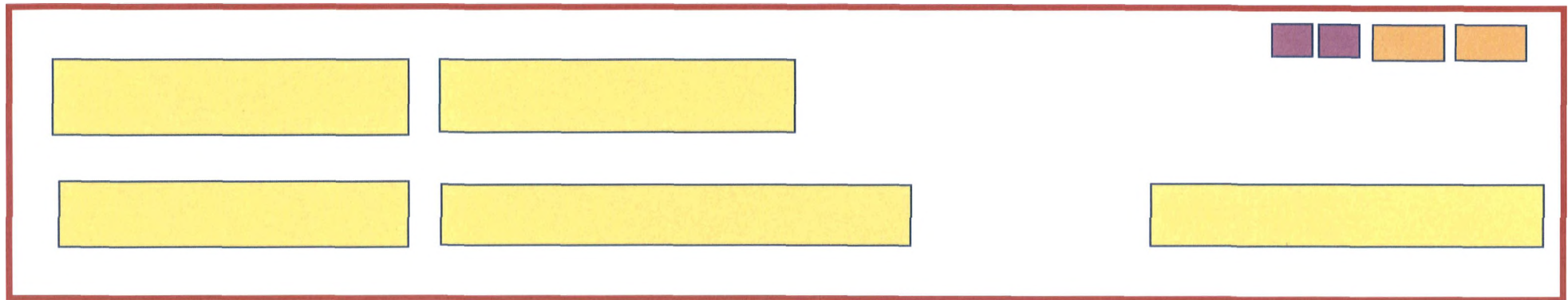



## 3.4. г. Уфа, площадка на пресечении ул. Георгия Мушникова и бульвар Баландина



3. Кировский район

3.1. г. Уфа, ул. Рабкоров,3,5,7

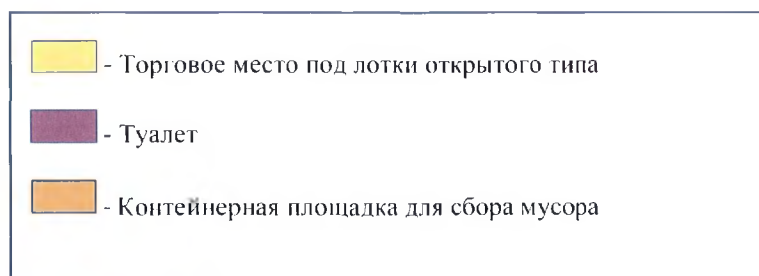
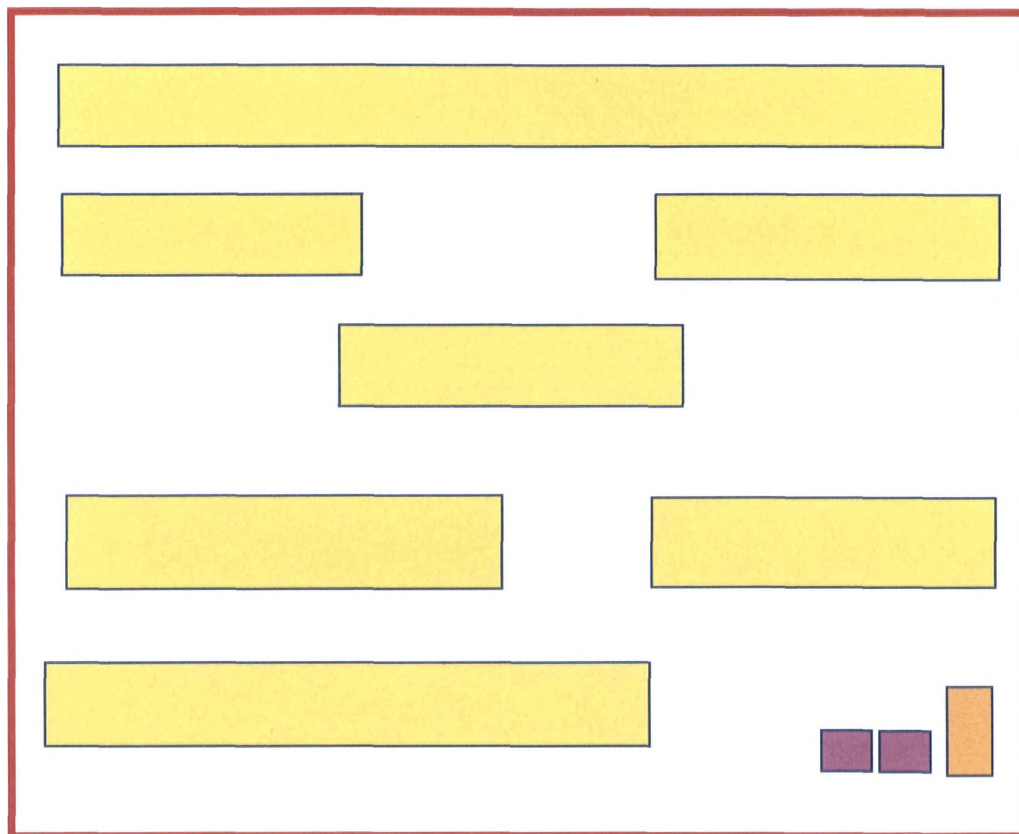


 - Торговое место под лотки открытого типа

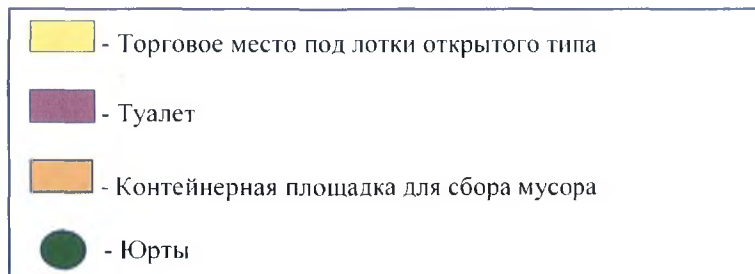
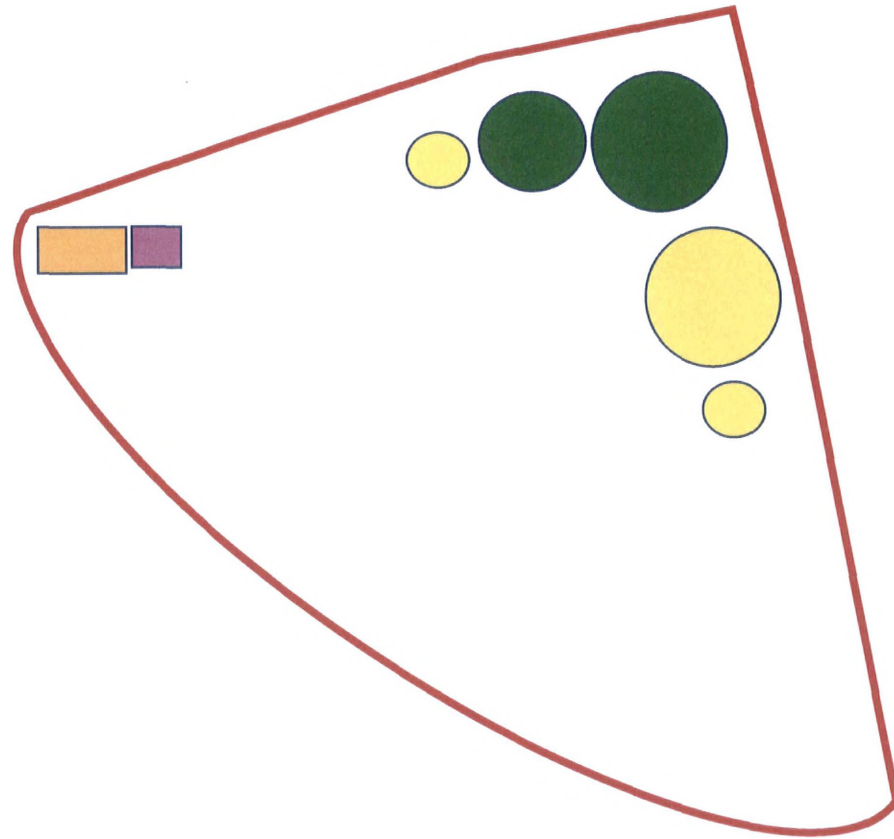
 - Туалет

 - Контейнерная площадка для сбора мусора

## 3.2. г. Уфа, ул. Рабкоров,20



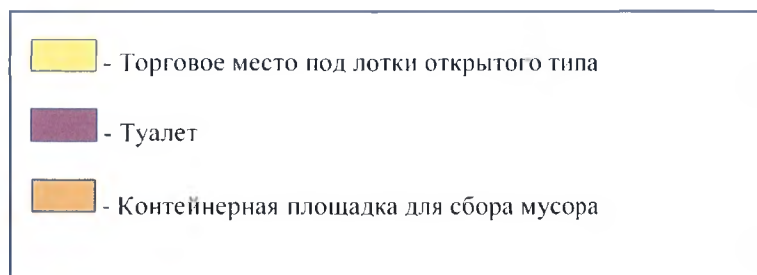
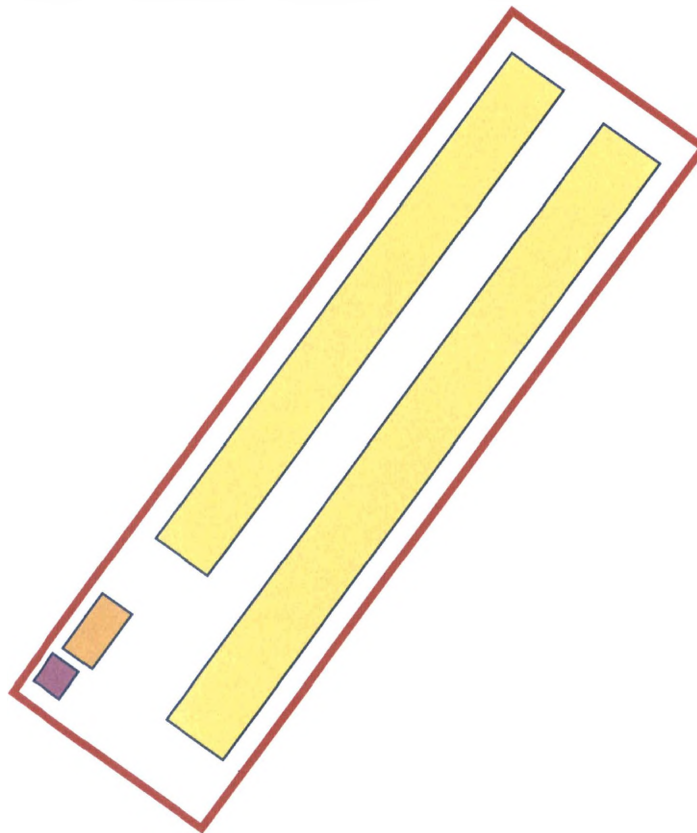
3.3. г. Уфа, пересечение улиц Гафури и Пятигорская (смотровая площадка перед домом №7 по ул. Гафури)



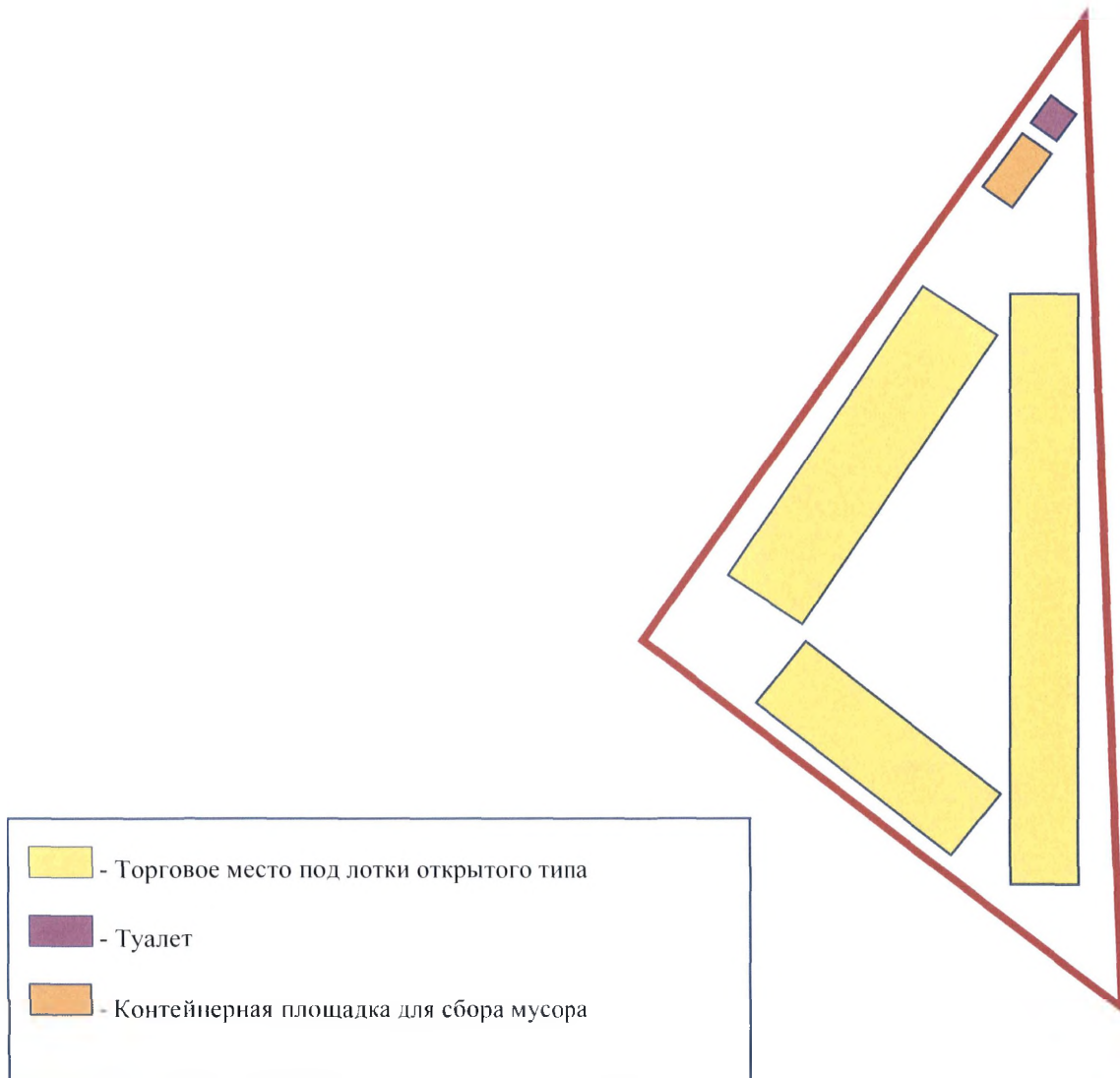


## 4. Ленинский район

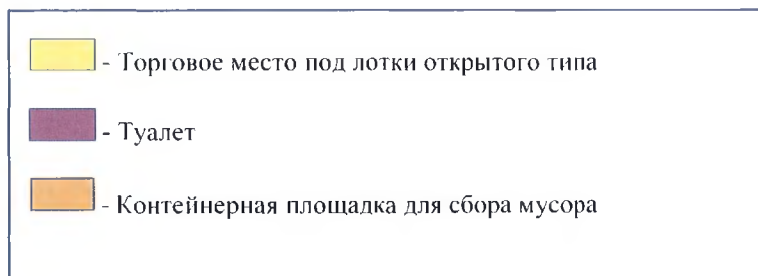
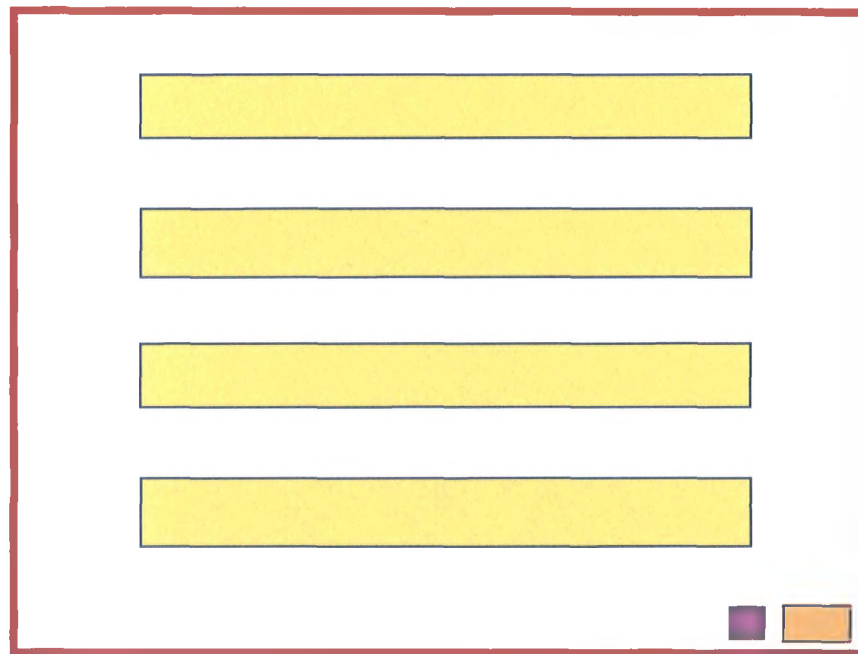
## 4.1. г. Уфа, площадка возле парка «Волна», ул. Ахметова



## 4.2. г. Уфа, территория разворотного трамвайного кольца рядом с домом № 2 по ул. Султанова

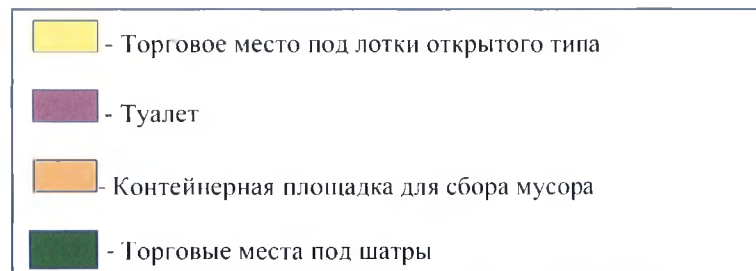
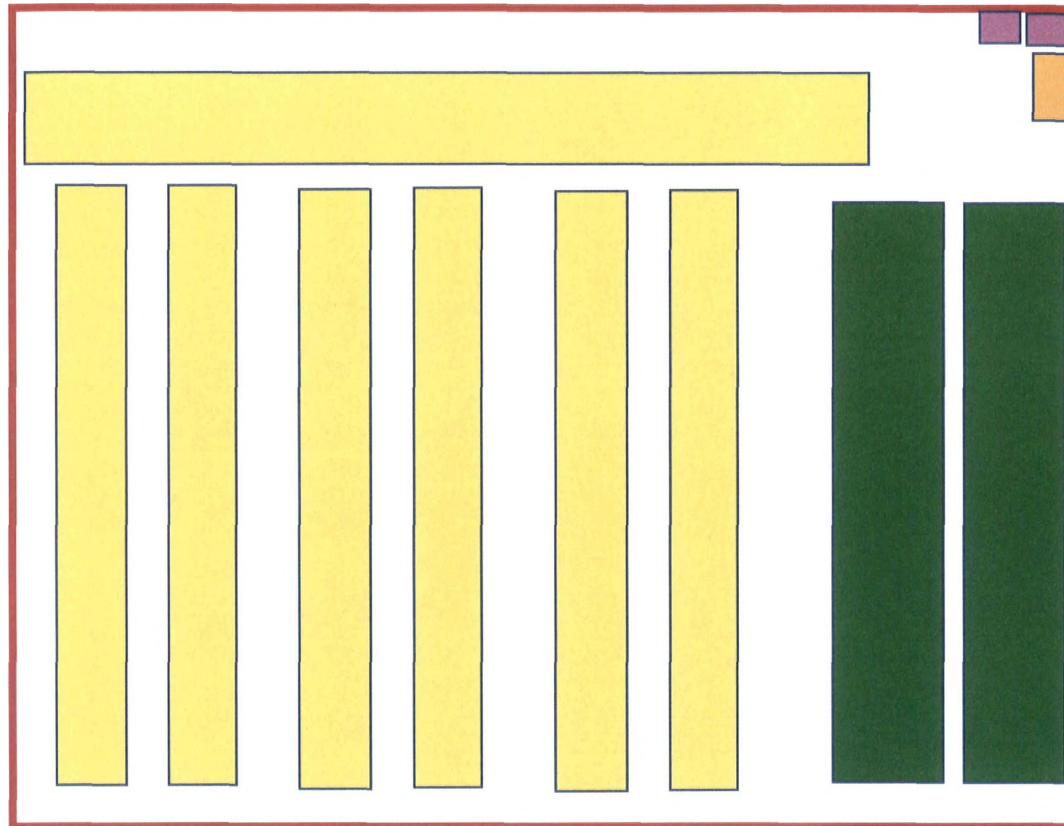


## 4.3. г. Уфа, ул. Летчиков, рядом с домом №3

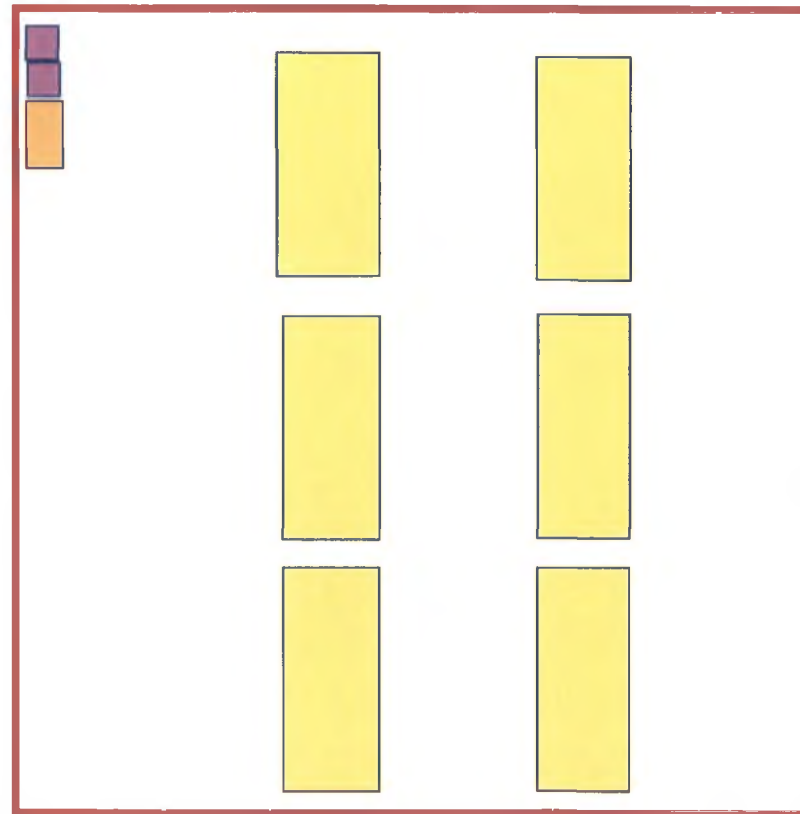





## 5. Октябрьский район

## 5.1. г. Уфа, площадь перед Дворцом спорта, ул. Рихарда Зорге,41



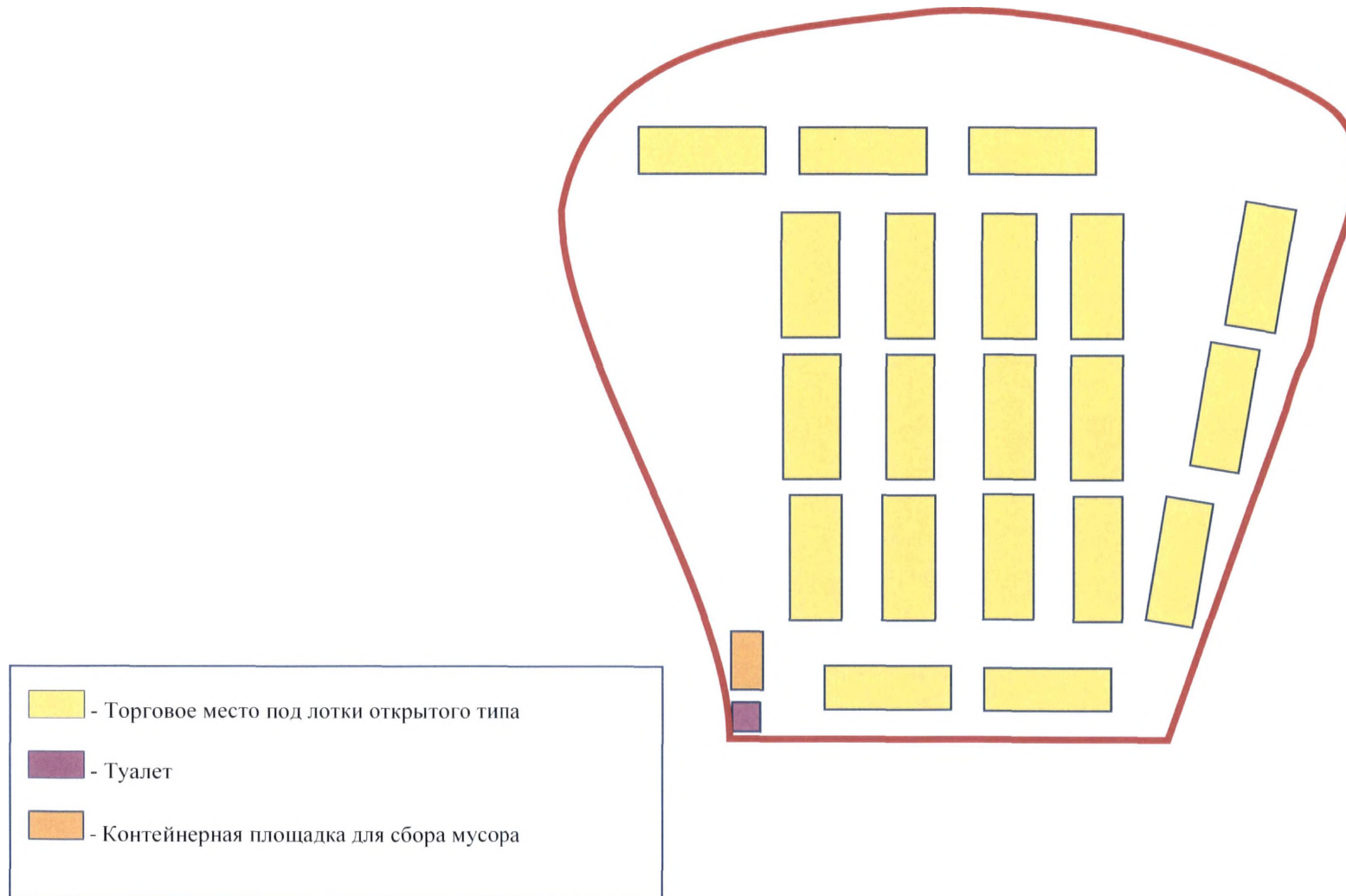
5.2. г. Уфа, аллея по ул. Максима Рыльского, от дома № 33 по ул. Юрия Гагарина до дома № 14 по ул. Максима Рыльского



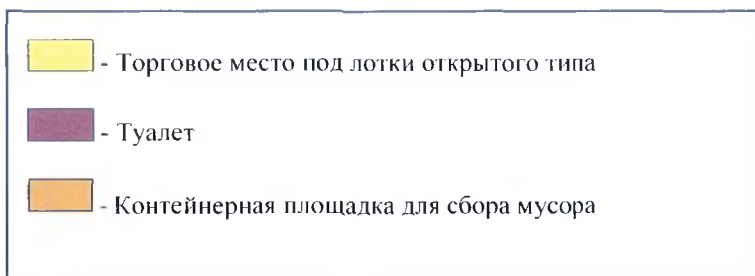

-  - Торговое место под лотки открытого типа
-  - Туалет
-  - Контейнерная площадка для сбора мусора


6. Орджоникидзевский район

6.1. г. Уфа, площадь имени Серго Орджоникидзе ул.Первомайская,14



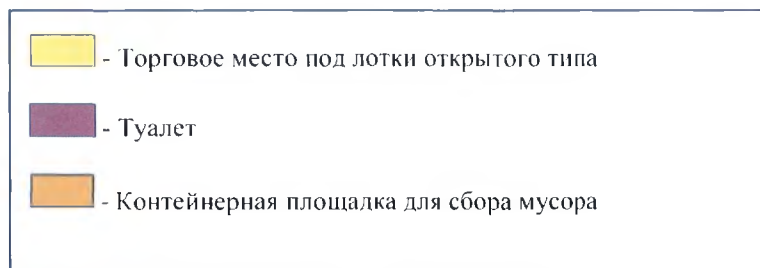
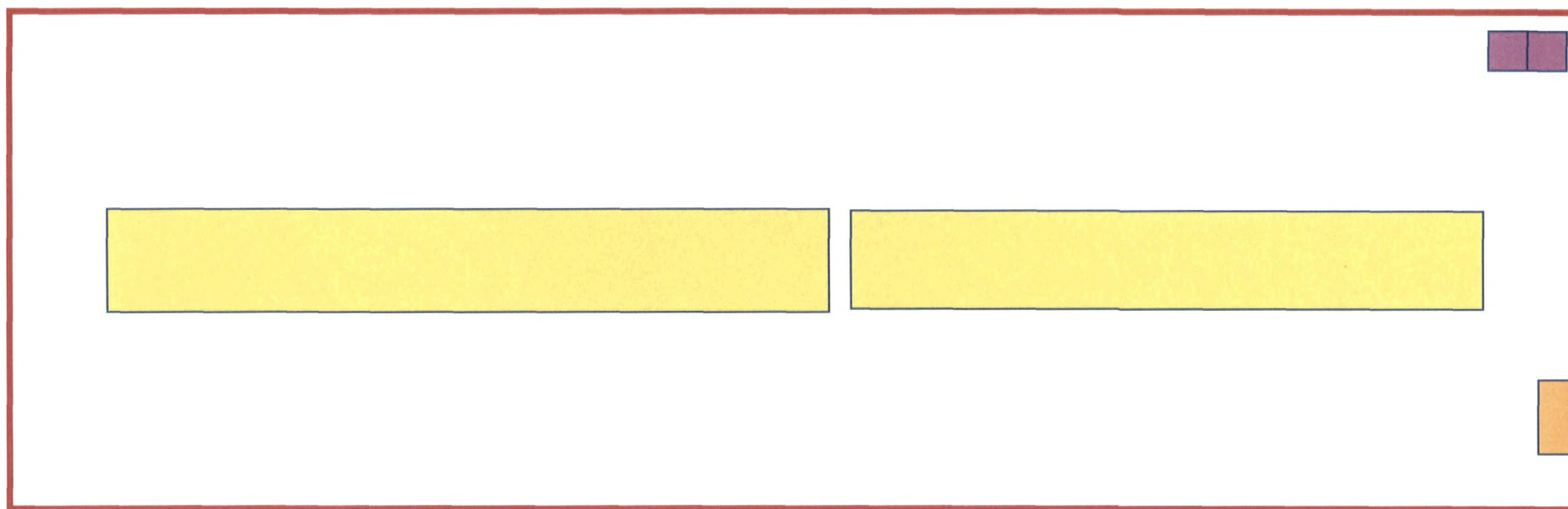
6.2. г. Уфа, ул. Коммунаров рядом с домом № 59



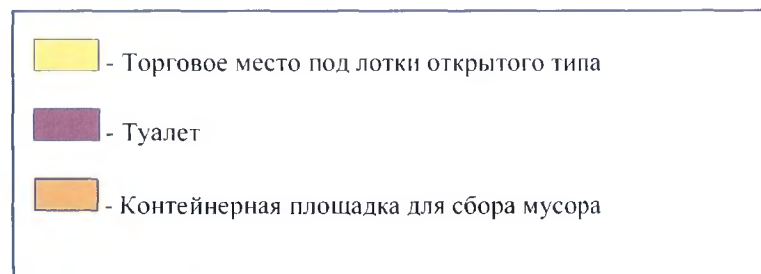
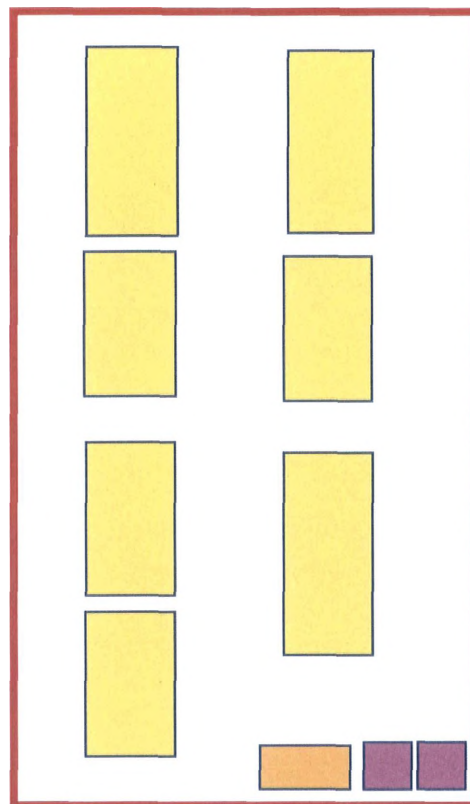




6.3. г. Уфа, ул. Кольцевая, 65, аллея по ул. Кольцевая, ограниченная улицами Победа и Рыбакова




## 6.4. г. Уфа, г. Уфа, площадь у фонтана на аллее Маргариты Куприяновой



7. Советский район

7.1. г. Уфа, г. Уфа, площадь Дворца молодежи, ул. 50-летия Октября, 21

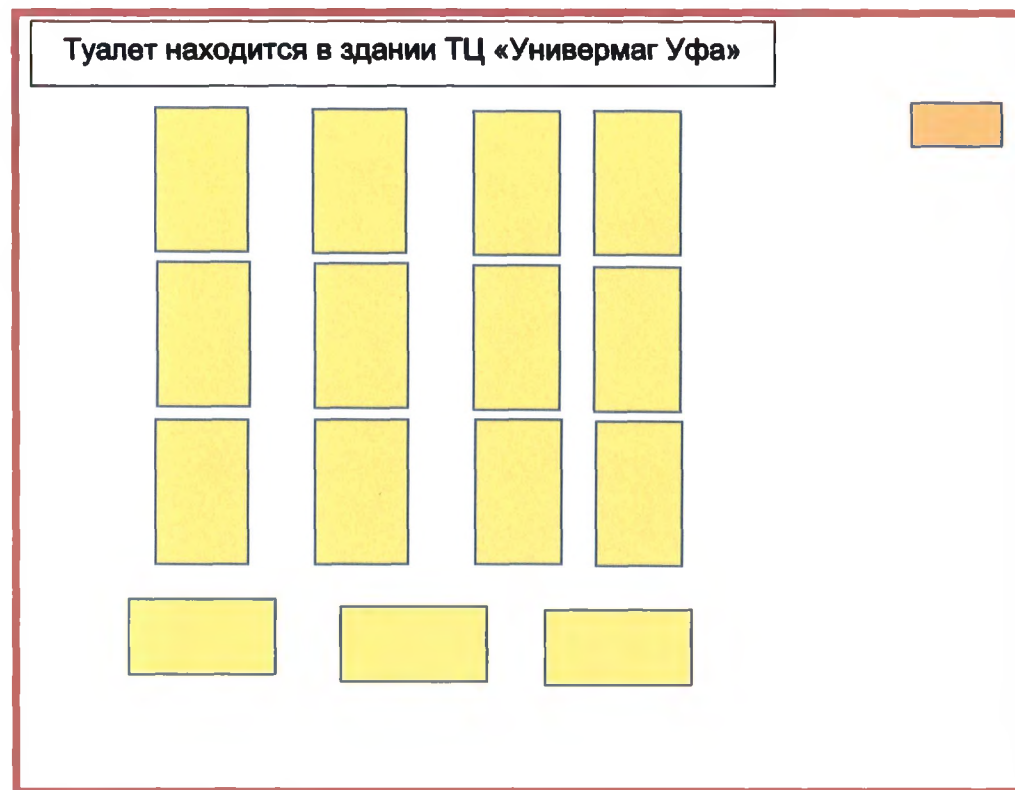



 - Торговое место под лотки открытого типа

 - Туалет

 - Контейнерная площадка для сбора мусора

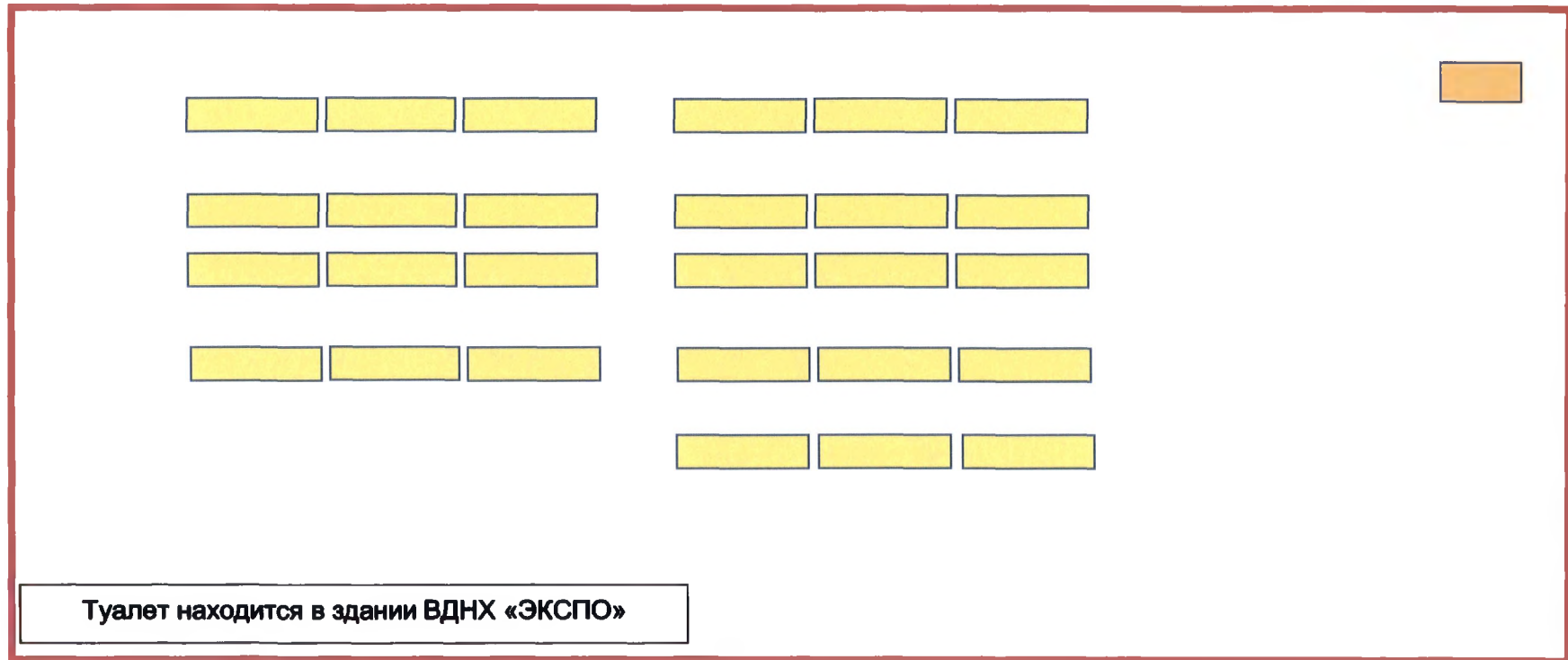
7.2. г. Уфа, площадь ТЦ «Универмаг Уфа», Проспект Октября, 31




 - Торговое место под лотки открытого типа

 - Контейнерная площадка для сбора мусора

## 7.3. г. Уфа, площадь ВДНХ «ЭКСПО» ул. Менделеева, 156



 - Торговое место под лотки открытого типа

 - Контейнерная площадка для сбора мусора